



*Liberté • Égalité • Fraternité*  
RÉPUBLIQUE FRANÇAISE

PRÉFET DU GARD

# **Recueil des actes administratifs de l'État dans le Gard**

**N° 2015-09-P Édition spéciale N°101  
DU 23/09/2015.**

# Sommaire

## PREFECTURE/DCDL/BUAF

Arrêté préfectoral n°2015260-0001 du 17 septembre 2015 déclarant cessible les terrains nécessaires à la réalisation des travaux de renforcement de la digue du Rhône entre Beaucaire et Fourques.



PRÉFET DU GARD

Direction des Collectivités et du Développement Local

Bureau de l'Urbanisme et des Affaires Foncières

Nîmes, le 17 SEP. 2015

**Commune de Beaucaire et Commune de Fourques : Réalisation des travaux de renforcement de la digue du Rhône rive droite entre Beaucaire et Fourques**

**ARRETE N° 2015260-0001  
déclarant cessibles les terrains nécessaires  
à la réalisation des travaux de renforcement de la digue du Rhône rive droite entre Beaucaire et Fourques**

**Le préfet du Gard, chevalier de la Légion d'Honneur,**

**Vu** le code de l'expropriation pour cause d'utilité publique, et notamment ses articles L 132-1 à L 132-4, R 132-1 à R 132- 4 et R 232-1

**Vu** l'arrêté préfectoral n° 2013326-0005 en date du 22 novembre 2013, déclarant d'utilité publique l'acquisition des terrains nécessaires au projet de réalisation des travaux de renforcement de la digue du Rhône rive droite entre Beaucaire et Fourques,

**Vu** l'arrêté préfectoral n° 2015078-0008 du 19 mars 2015 prescrivant l'ouverture d'une enquête parcellaire du 04 mai 2015 au vendredi 29 mai 2015 sur les communes de Beaucaire et de Fourques,

**Vu** le courrier du SYMADREM du 11 mars 2015 demandant le recours à la procédure d'urgence (article L 232-1) dont une copie a été jointe au dossier d'enquête parcellaire,

**Vu** l'exemplaire du journal « Midi Libre » du 20 avril 2015 dans lequel a été publié l'avis d'enquête parcellaire,

**Vu** les certificats établis respectivement par les maires de Beaucaire et de Fourques, et attestant que l'arrêté d'ouverture d'enquête parcellaire a été affiché en mairie,

**Vu** le dossier d'enquête parcellaire et le registre déposés respectivement en mairies de Beaucaire et de Fourques, pendant la durée de l'enquête,

**Vu** les justificatifs des notifications individuelles adressées aux propriétaires concernés,

Vu le rapport et l'avis favorable émis par le commissaire enquêteur,

Vu la demande du 04 juillet 2015 formulée par le SYMADREM (Syndicat Mixte Interrégional d'Aménagement des Dignes du Delta du Rhône et de la Mer,

Vu l'état parcellaire ci-annexé,

Sur proposition du Secrétaire Général de la préfecture,

**ARRETE :**

**Article 1<sup>er</sup> :**

Il est fait recours à la procédure d'urgence.

**Article 2 :**

Sont déclarées cessibles immédiatement pour cause d'utilité publique, au profit du SYMADREM les parcelles de terrain désignées dans l'état parcellaire ci-annexé, dont l'acquisition est nécessaire à la réalisation des travaux de renforcement de la digue du Rhône rive droite entre Beaucaire et Fourques,

**Article 3 :**

A défaut de cession amiable, la procédure d'expropriation sera poursuivie conformément aux dispositions du code de l'expropriation pour cause d'utilité publique.

**Article 4 :**

Copie du présent arrêté, qui sera publié au recueil des actes administratifs de la préfecture, sera adressée à :

- Monsieur le Maire de Fourques,
- Monsieur le Maire de Beaucaire
- Monsieur le Président du SYMADREM,

chargés, chacun en ce qui le concerne, d'en assurer l'exécution.

Fait à NIMES, le 17 SEP. 2015

Le préfet, par délégation,  
Le Secrétaire Général  
de la préfecture du Gard

Toute contestation de cet arrêté  
devra intervenir dans les 2 mois à compter  
de sa notification devant le tribunal  
administratif de Nîmes

Denis ~~OLAGNON~~

VU pour être annexé à  
mon arrêté de ce jour  
Mines, le 06 SEP 2015

Pour le Préfet,

Par délégation, le directeur,

  
Gilles GUILLAUD

# SYMADREM



Dossier de CESSIBILITE / ANNEXES  
Commune de FOURQUES  
ÉTAT PARCELLAIRE

SYMADREM  
RENFORCEMENT DES DIGUES ENTRE BEAUCAIRE ET FOURQUES  
COMMUNE DE FOURQUES

LISTE DES ANNEXES

Division ARNAUD Auguste Antonin	<u>ANNEXE N°60</u>
Division ARNAUDO / ARNAUD	<u>ANNEXE N°70</u>
Division ATAL Jean	<u>ANNEXE N°80</u>
Monsieur BIANCHI Alain	<u>ANNEXE N°100</u>
Monsieur BIANCHI Henri Paul	<u>ANNEXE N°110</u>
Monsieur BRIAND Octave Joseph Marie, retraité	<u>ANNEXE N°140</u>
Division CANCEL / GACHON	<u>ANNEXE N°160</u>
Monsieur Castel Guy jean, retraité Madame PASCAL Mariène Joséphine, retraitée	<u>ANNEXE N°170</u>
Madame CHABASSIEU Sylvie Claire	<u>ANNEXE N°180</u>
Monsieur CHAZALON Fortune	<u>ANNEXE N°190</u>
Division CHIMENTI / PAUL	<u>ANNEXE N°210</u>
Division DUMAS	<u>ANNEXE N°230</u>
Division DUMONT	<u>ANNEXE N°250</u>
Monsieur EYRAUD	<u>ANNEXE N°260</u>

Vu pour être annexé à  
mon arrêté de ce jour  
N° 27 SEP. 2015  
Nimes, le

Pour le Préfet,

Par délégation, le directeur,

  
Gilles GUILLAUD


SYMADREM  
RENFORCEMENT DES DIGUES ENTRE BEAUCAIRE ET FOURQUES  
COMMUNE DE FOURQUES


Madame FAISSE	<u>ANNEXE N°270</u>
Division FAVIER	<u>ANNEXE N°280</u>
Monsieur FAVIER Thierry	<u>ANNEXE N°290</u>
Division FERH	<u>ANNEXE N°300</u>
Monsieur FERH Bouziane	<u>ANNEXE N°310</u>
Monsieur FERH Reddoine,	<u>ANNEXE N°320</u>
Division DUBOIS	<u>ANNEXE N°330</u>
Monsieur GACHON Claude	<u>ANNEXE N°340</u>
Monsieur GACHON Henri	<u>ANNEXE N°350</u>
Monsieur GACHON Honoré	<u>ANNEXE N°360</u>
Groupement Foncier Agricole du Mas de l'aube	<u>ANNEXE N°380</u>
Division Monsieur GOTTIA	<u>ANNEXE N°390</u>
Monsieur JEHAN Jean	<u>ANNEXE N°410</u>
Division LAGNIER	<u>ANNEXE N°420</u>
Monsieur LAGNIER Francois	<u>ANNEXE N°440</u>
Monsieur et Madame LAURES Claude	<u>ANNEXE N°450</u>
copropriétaires des parcelles D 1433 1544 1555 1545 1548 - Le Mas de Provence	<u>ANNEXE N°460</u>

Vu pour être annexé à  
mon arrêté de ce jour  
27 SEP. 2015

Pour le Préfet,

Par délégation, le directeur,

  
Gilles GUILLAUD



SYMADREM  
RENFORCEMENT DES DIGUES ENTRE BEAUCAIRE ET FOURQUES  
COMMUNE DE FOURQUES

Division LOMBARD	<u>ANNEXE N°470</u>
Division MARTINEZ Guy	<u>ANNEXE N°480</u>
Monsieur MASSINI Roland	<u>ANNEXE N°490</u>
Division MIEFFRE Jean	<u>ANNEXE N°500</u>
Madame NOYER Lucette	<u>ANNEXE N°510</u>
Madame ORLANDI	<u>ANNEXE N°520</u>
Madame PASCAL Martine	<u>ANNEXE N°530</u>
Division PAUL	<u>ANNEXE N°540</u>
Monsieur et Madame PELIZZARI	<u>ANNEXE N°550</u>
Monsieur PEYRACHE	<u>ANNEXE N°560</u>
as propriétaires du BND 117 C0256	<u>ANNEXE N°570</u>
as propriétaires du BND 117 C0293	<u>ANNEXE N°580</u>
as propriétaires du BND 117 C0294	<u>ANNEXE N°590</u>
A VILLA AURÉLIA	<u>ANNEXE N°640</u>
Madame AUZIOL Madeleine	<u>ANNEXE N°650</u>
CI BEAUSÉJOUR	<u>ANNEXE N°660</u>
CI BIEN-FÊTRE	<u>ANNEXE N°670</u>

Vu pour être annexé à  
mon arrêté de ce jour  
Nîmes, le 12 SEP. 2015

Pour le Préfet,

Par délégation, le directeur,

  
Ghis GUILLAUD



SYMADREM  
RENFORCEMENT DES DIGUES ENTRE BEAUCAIRE ET FOURQUES  
COMMUNE DE FOURQUES

Madame SEGUY Marielle

ANNEXE N°680

Madame SOULIER Alice

ANNEXE N°700

DIVISION SOULIER/GACHON

ANNEXE N°710

Vu pour être annexé à  
mon arrêté de ce jour  
Nîmes le 12 SFP 2005

Pour le Préfet,

Par délégation, le directeur,

  
Gilles GUILLAUD

SYMADREM  
RENFORCEMENT DES DIGUES ENTRE BEAUCAIRE ET FOURQUES  
COMMUNE DE FOURQUES

---

ANNEXE N°60

**Propriétaire réel :**

**Propriétaire :** Monsieur ARNAUD Auguste Antonin, retraité  
né le 08/02/1931 à ARLES (13)  
Coux de Madame GIACHIN Clara  
né le 20/12/1951 à ARLES (13)  
demeurant 64 avenue de Camargue - 13200 ARLES  
décédé le 04/11/2013 à NIMES (30)

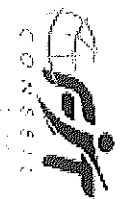
héritiers de Monsieur ARNAUD Auguste Antonin :

**Madame GIACHIN Clara, retraitée**  
née le 08/02/1931 en Italie  
veuve et non remariée de Monsieur ARNAUD Augustin Antonin  
demeurant à PERPIGNAN (66), 29 quai Vauban, Résidence Rive Gauche, Bât H2

**Madame ARNAUD Martine, sans profession**  
née le 06/12/1951 à ARLES (13)  
divorcée et non remariée  
demeurant à BEAUCAIRE (30300), 22 avenue Lech Walesa

**Madame ARNAUD Christine Dominique, agent administratif**  
née le 27/05/1957 à ARLES (13)  
épouse de Monsieur DRIESENS Patrick Daniel  
demeurant à MAUGUIO (34170), 162 rue de la Motte  
marlée sous le régime de la communauté de biens réduite aux acquêts à défaut de contrat de mariage préalable à son union célébrée à la Mairie de  
AILLARGUES (34670), le 14 juin 1997

**Madame ARNAUD Michèle Brigitte, sans profession**  
née le 22/12/1955 à ARLES (13200)  
épouse de Monsieur  
demeurant à SAINTE-MARIE - LA RÉUNION (97438), 105 rue Louis LAGOURGUE DUPARC



SYMADREM  
 RENFORCEMENT DES DIGUES ENTRE BEAUCAIRE ET FOURQUES  
 COMMUNE DE FOURQUES

**Monsieur ARNAUD Éric Jacques, gérant de société**  
 à le 27/04/1964 à ARLES (13200)  
 marié sous le régime de la séparation de biens pure et simple aux termes d'un contrat de mariage reçu par Maître MOUTREDON Notaire à SAINT-GILLES  
 :0800) le 18 juin 1985 préalablement à son union célébrée à la Mairie de ARLES (13200)  
 emeurant à CORNEILLA-DEL-VERCOL (66200), 1 chemin des Terres Vert

**Propriétaire : Monsieur ARNAUD Jean Pierre, retraité**  
 à le 23/01/1936 à ARLES (13)  
 époux de Madame HERMIL Joséphine Adrienne  
 demeurant CR 6 dit de Gomez- GIMEAUX - 13200 ARLES

Sect.	N°	Nature	Lieu-dit	Cont. Cadastr.	N° plan	Surface emprise	Surface reliquat	(Surfaces en m <sup>2</sup> ou ca)
C	197	Vigne	Les segonaux de farragon	0ha04a20ca	239	0ha04a20ca	0	Emprise totale
<b>TOTAL</b>						<b>0ha04a20ca</b>		

Origine de Propriété

Attestation de propriété après décès - acte Maître MERCIER Notaire le 5 avril 1988 publié au 2<sup>ème</sup> bureau des hypothèques de NÎMES le 16 juin 1988 volume 384 numéro 12.  
**origine de Propriété antérieure au 1<sup>er</sup> janvier 1964**  
 Attestation de propriété après décès - acte Maître DELAHAYE Notaire à ARLES le 15 février 1973 publié au 2<sup>ème</sup> bureau des hypothèques de NÎMES le 21 mars 1973 volume 471 numéro 29.  
 Attestation de propriété après décès - acte Maître CADACCIONI Notaire le 19 mai 1987 publié au 2<sup>ème</sup> bureau des hypothèques de NÎMES le 13 octobre 1987 volume 4178 numéro 12.  
 partage - acte Maître CADACCIONI Notaire le 19 mai 1987 publié au 2<sup>ème</sup> bureau des hypothèques de NÎMES le 13 octobre 1987 volume 4178 numéro 12.  
**origine de Propriété antérieure au 1<sup>er</sup> janvier 1964.**



segard



C.A.F.  
CONSEIL

SYMADREM

SYMADREM  
RENFORCEMENT DES DIGUES ENTRE BEAUCAIRE ET FOURQUES  
COMMUNE DE FOURQUES

ANNEXE N°70

**Propriétaire réel :**

Madame ARNAUDO Christiane Jeanne, gérante d'exploitation  
née le 16/03/1944 à ARLES (13)  
veuve de Monsieur ARNAUD Daniel Augustin  
demeurant Mas de Laudun - Chemin du barquet - 30300 FOURQUES

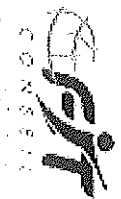
Monsieur ARNAUD Éric, agriculteur  
né le 19/07/1968 à ARLES (13)  
divorcé et non remarié de Madame Rachel NAUD  
demeurant Mas Grand Laudun - 30300 FOURQUES

Madame ARNAUD Elisabeth Myriam, visitieuse médicale  
née le 09/09/1966 à ARLES (13)  
âlibataire  
demeurant Mas Grand Laudun - 30300 FOURQUES

Sect.	N°	Nature	Lieudit	Cont. Cadastr.	N° plan	Surface emprise	Surface reliquat	(Surfaces en m <sup>2</sup> ou ca)
C	702	Terre	Les segonaux des baronnes	0ha88a00ca	195	0ha16a88ca	0ha71a12ca	
				<b>TOTAL</b>		<b>0ha16a88ca</b>		

Origine de Propriété

Testation de propriété après décès - acte Maître THIBAUD Notaire à ARLES (13) le 27 novembre 2004 publié au 2<sup>ème</sup> bureau des hypothèques de NÎMES le 1 décembre 2004 volume 2004P numéro 10 502.  
Hypothèque légale - Trésor Public du 18 janvier 2005 publiée au 2<sup>ème</sup> bureau des hypothèques de NÎMES le 20 janvier 2005 volume 2005V numéro 227.  
Régime de propriété antérieure  
acquisition - acte Maître DAVID Notaire à ARLES le 30 octobre 1971 publié au 2<sup>ème</sup> bureau des hypothèques de NÎMES le 6 décembre 1971 volume 229 numéro 16.



COMMUNE DE SYMADREM  
SYMADREM

**SYMADREM**  
**REINFORCEMENT DES DIGUES ENTRE BEAUCAIRE ET FOURQUES**  
**COMMUNE DE FOURQUES**

**ANNEXE N°80**

**Propriétaire réel :**

**Madame GROS Marguerite**  
 née le 27/05/1894 à SAINT-RÉMY-DE-PROVENCE (13)  
 épouse de Monsieur ATAL Henri Antonin  
 demeurant chez Monsieur ATAL Jean - Route de SAINT-REMY - 13150 TARASCON  
 décédée le 24/01/1990 à TARASCON (30)

**Monsieur ATAL Jean Marius, retraité**  
 né le 24/05/1920 à ARLES (13)  
 époux en secondes noces de Madame GUGOU Christiane  
 demeurant à TARASCON (13), Mas Petit Roubian - Route de SAINT-RÉMY  
 décédé

Sect.	N°	Nature	Lieu-dit :	Cont. Cadast.	N° plan	Surface emprise	Surface reliquat	(Surfaces en m <sup>2</sup> ou ca)
C	192	Vigne	Les segonaux de farragon	0ha28a40ca	244	0ha14a36ca	0ha14a04ca	
<b>TOTAL</b>						<b>0ha14a36ca</b>		

**Origine de Propriété**

**origine de propriété antérieure au 1<sup>er</sup> janvier 1964**  
 convention de servitude de passage au profit de GDF - acte administratif du 1<sup>er</sup> octobre 1990 publié au 2<sup>ème</sup> bureau des hypothèques de NÎMES le 4 juin 1991  
 volume 1991P numéro 3757.



Espace d'Affaires  
 SYMADREM  
 30100 Fourques



SYMADREM  
RENFORCEMENT DES DIGUES ENTRE BEAUCAIRE ET FOURQUES  
COMMUNE DE FOURQUES

ANNEXE N°110

**Propriétaire réel :**

Monsieur BIANCHI Henri Paul  
 née le 26/01/1959 à ARLES (13)  
 épouse de Madame JULLIEN Raymonde Jacques  
 mariée le 04/06/1999 à ARLES (13) - contrat de mariage reçu par Maître Dominique GOLLA-VASSAL Notaire à AUMARGUES (30) le 22/03/1999  
 demeurant avenue de NÎMES - 30300 FOURQUES

Sect.	N°	Nature	Lieudit	Cont. Cadastr.	N° plan	Surface emprise	Surface reliquat	(Surfaces en m <sup>2</sup> ou ca)
E	418	Terre	Rouinet	0ha23a60ca	37	0ha04a11ca	0ha19a49ca	
E	442	Terre	Rouinet	0ha63a20ca	50	0ha25a89ca	0ha37a31ca	
E	443	Lande	Rouinet	0ha27a00ca	52	0ha26a84ca	0	Emprise totale
E	443				53	0ha00a16ca		
<b>TOTAL</b>						<b>0ha57a00ca</b>		

Origine de Propriété

**1 ce qui concerne la parcelle E numéro 418 :**  
 acquisition - acte Maître PANET Notaire à BELLEGARDE (30) le 9 novembre 1995 publié au 2<sup>ème</sup> bureau des hypothèques de NÎMES le 15 décembre 1995  
 volume 1995P numéro 8369.

**1 ce qui concerne la parcelle E numéro 442 :**  
 acquisition - acte Maître VIALLA Notaire le 9 mai 1989 publié au 2<sup>ème</sup> bureau des hypothèques de NÎMES les 11 juillet et 22 novembre 1989 volume 4718  
 numéro 10.

**1 ce qui concerne la parcelle E numéro 443 :**  
 acquisition - acte Maître VIALLA Notaire le 9 mai 1989 publié au 2<sup>ème</sup> bureau des hypothèques de NÎMES les 11 juillet et 22 novembre 1989 volume 4718  
 numéro 10.



SYMADREM

SYMADREM  
 RENFORCEMENT DES DIGUES ENTRE BEAUCAIRE ET FOURQUES  
 COMMUNE DE FOURQUES

ANNEXE N°140

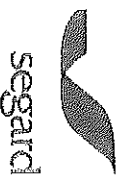
Propriétaire réel :

Monsieur BRIAND Octave Joseph Marie, retraité  
 né le 02/09/1939 à DRAGUIGNAN (83)  
 divorcé de Madame JAVILLIEY Marie Claude  
 demeurant Carré SAINT-GILLES Bât. A - 73 rue des Maldives - 97434 SAINT-GILLES-LES-BAINS

Sect.	N°	Nature	Lieudit	Cont. Cadastr.	N° plan	Surface emprise	Surface reliquat	(Surfaces en m <sup>2</sup> ou ca)
C	1933	Taillis	Les segonaux des baronnes	2ha01a88ca	177	0ha63a36ca	1ha38a52ca	
<b>TOTAL</b>						<b>0ha63a36ca</b>		

Origine de Propriété

acquisition - acte Maître THIBAUD Notaire à ARLES (13) le 12 décembre 1986 publié au 2<sup>ème</sup> bureau des hypothèques de NÎMES les 16 février et 1<sup>er</sup> avril 1987 volume 3978 numéro 13.  
 constatation rectificative - Maître THIBAUD Notaire à ARLES (13) le 26 mars 1987 publié au 2<sup>ème</sup> bureau des hypothèques de NÎMES le 1<sup>er</sup> avril 1987 volume 317 numéro 17.  
 aux termes d'un acte reçu par Maître BARTOLOTTI Joël Notaire associé les 2 et 7 mai 2002 publié au 2<sup>ème</sup> bureau des hypothèques de NÎMES le 19 juin 2002 volume 2002P numéro 4500, la parcelle C 679 est devenue les parcelles C 1933 et C 1934.





SYMADREM  
RENFORCEMENT DES DIGUES ENTRE BEAUCAIRE ET FOURQUES  
COMMUNE DE FOURQUES

ANNEXE N°160

Propriétaire réel :

**cop indivis : Madame CANCEL Agnès Marie**  
ée le 26/02/1959 à NÎMES (30)

euve de Monsieur GACHON Pierre Valentin  
emeurant Mas SAINT-PIERRE – Avenue de NÎMES - 30300 FOURQUES

**cop indivis : Madame GACHON Julie Marie**  
ée le 27/01/1984 à ARLES (13)

âlibataire  
emeurant Mas SAINT-PIERRE – Avenue de NÎMES - 30300 FOURQUES

**cop indivis : Monsieur GACHON Rémi René Joseph**  
é le 15/02/1985 à ARLES (13)

âlibataire  
emeurant Mas SAINT-PIERRE – Avenue de NÎMES - 30300 FOURQUES

Sect.	N°	Nature	Lieudit	Cont. Cadastr.	N° plan	Surface emprise	Surface reliquat	(Surfaces en m <sup>2</sup> ou ca)
E	276	Terre	Cornille	0ha40a00ca	74	0ha03a22ca	0ha36a78ca	
					<b>TOTAL</b>	<b>0ha03a22ca</b>		

Origine de Propriété

testation de propriété après décès - acte Maître PANET Patrick Notaire associé le 15 janvier 2002 publié au 2<sup>ème</sup> bureau des hypothèques de NÎMES le 3 mars 2002 volume 2002P numéro 2070.

**rigine de propriété antérieure**

judication du TGI de NÎMES (30) du 1<sup>er</sup> juin 1978 publié au 2<sup>ème</sup> bureau des hypothèques de NÎMES le 22 janvier 1978 volume 1758 numéro 13.



SYMADREM

**SYMADREM**  
**RENFORCEMENT DES DIGUES ENTRE BEUCAIRE ET FOURQUES**  
**COMMUNE DE FOURQUES**

ANNEXE N°170

**Propriétaire réel :**

Monsieur Castel Guy Jean, retraité  
é le 25/02/1933 à ARLES (13)  
coux de Madame PASCAL Marlène Joséphine

Madame PASCAL Marlène Joséphine, retraitée  
ée le 21/05/1935 à BELLEGARDE (30)  
couse de Monsieur CASTEL Guy Jean  
ariés le 25/08/1959 à ARLES (30) sous le régime de la communauté de biens meubles et acquêts à défaut de contrat de mariage préalable à leur union  
emeurant 29 chemin du Rouinet - 30300 FOURQUES

Sect.	N°	Nature	Lieudit	Cont. Cadastr.	N° plan	Surface emprise	Surface religieuse	(Surfaces en m <sup>2</sup> ou ca)
E	446	Vigne	Rouinet	0ha13a60ca	59	0ha05a20ca	0ha08a40ca	
					<b>TOTAL</b>	<b>0ha05a20ca</b>		

**Origine de Propriété**

acquisition - acte Maître RAFFRAY Notaire le 3 janvier 1976 publié au 2<sup>ème</sup> bureau des hypothèques de NÎMES le 14 janvier 1976 volume 1087 numéro 12.



SYMADREM  
RENFORCEMENT DES DIGUES ENTRE BEAUCAIRE ET FOURQUES  
COMMUNE DE FOURQUES

ANNEXE N°180


**propriétaire réel :**

Madame **CHABASSIEU Sylvie Claire**  
é le 20/06/1958 à SAINT-LOUIS (SÉNÉGAL)  
alpbataire  
emeurant La Pinchinado - Chemin des narettes - 30300 FOURQUES

Sect.	N°	Nature	Lieudit	Cont. Cadastr.	N° plan	Surface emprise	Surface reliquat	(Surfaces en m <sup>2</sup> ou ca)
C	260	Taillis	Les segonaux de farragon	0ha07a70ca	213	0ha01a87ca	0ha05a83ca	
					<b>TOTAL</b>	<b>0ha01a87ca</b>		

**Origine de Propriété**

testation de propriété après décès - acte Maître DUSSAUD Notaire le 12 juin 1982 publié au 2<sup>ème</sup> bureau des hypothèques de NÎMES le 14 décembre 1982  
volume 2936 numéro 9.  
convention de servitude - servitude de passage de canalisation de gaz - acte administratif du 1<sup>er</sup> octobre 1990 publié au 2<sup>ème</sup> bureau des hypothèques de  
NÎMES les 4 juin et 23 octobre 1991 volume 1991P numéro 3766.  
testation rectificative du 21 octobre 1991 publiée au 2<sup>ème</sup> bureau des hypothèques de NÎMES le 23 octobre 1991 volume 1991P numéro 7153.  
acquisition - acte Maître BIERRY Notaire à BEAUCAIRE le 11 mars 1997 publié au 2<sup>ème</sup> bureau des hypothèques de NÎMES le 7 mai 1997 volume 1997P numéro  
334.



SYMADREM

**SYMADREM**  
**RENFORCEMENT DES DIGUES ENTRE BEAUCAIRE ET FOURQUES**  
**COMMUNE DE FOURQUES**

ANNEXE N°190

**Propriétaire réel :**

Monsieur CHAZALON Fortune Roger Paul, retraité  
é le 24/05/1937 à ARLES (13)  
épouse de Madame MICHEL Jacqueline  
décédé le 28/10/1961 à ARLES (13) sous le régime de la communauté de biens meubles et acquis à défaut de contrat de mariage préalable à son union  
successeur de Monsieur CHAZALON Roger Paul - 30300 FOURQUES

Sect.	N°	Nature	Lieudit	Cont. Cadastr.	N° plan	Surface emprise	Surface reliquat	(Surfaces en m <sup>2</sup> ou ca)
C	1763	Terre Sol	Clos de bastony	0ha46a48ca	247	0ha04a84ca	0ha41a64ca	
					<b>TOTAL</b>	<b>0ha04a84ca</b>		

Origine de Propriété

Acquisition - acte Maître MARTIN RAGET Notaire associé le 7 janvier 1973 publié au 2<sup>ème</sup> bureau des hypothèques de NÎMES le 28 septembre 1973 volume 580  
numéro 1.  
Aux termes d'un acte administratif contenant cession par les époux CHAZALON MICHEL au profit du département du Gard en date du 14 septembre 1995  
publié au 2<sup>ème</sup> bureau des hypothèques de NÎMES le 2 octobre 1995 volume 1995P numéro 6886, la parcelle C 292 est devenue C 1763 et C 1764.



SYMADREM  
RENFORCEMENT DES DIGUES ENTRE BEAUCAIRE ET FOURQUES  
COMMUNE DE FOURQUES

ANNEXE N°210

**Propriétaire réel :**

Monsieur CHIMENTI Pierre, agent technique  
é le 09/12/1954 en MONTALTO UFFUGO (Italie)  
coux de Madame PAUL Jacqueline Renée

Madame PAUL Jacqueline Renée, agricultrice  
é le 09/03/1963 à BEAUCAIRE (30)  
couse de Monsieur CHIMENTI Pierre  
ariés le 29/06/2000 à BEAUCAIRE (30) sous le régime de la séparation de biens aux termes de leur contrat de mariage reçu par Maître MERCIER Notaire à  
EAUCAIRE (30) le 16 juin 2000  
emeurant 1135 chemin de la brasserie - 30300 BEAUCAIRE

Sect.	N°	Nature	Lieudit	Cont. Cadast.	N° plan	Surface emprise	Surface reliquat	(Surfaces en m <sup>2</sup> ou ca)
C	1937	Terre	Les segonaux de farragon	0ha09a04ca	285	0ha03a23ca	0ha05a81ca	
C	1940	Terre Vigne	Les segonaux de farragon	2ha21a46ca	291	0ha11a24ca	02ha10a22ca	
C	1939	Terre	Les segonaux de farragon	0ha08a07ca	292	0ha08a07ca	0	Emprise totale
C	1942	Vigne	Les segonaux de farragon	0ha06a79ca	293	0ha06a79ca	0	Emprise totale
C	160	Terre Vigne	Les segonaux de farragon	0ha75a60ca	294	0ha02a94ca	0ha72a66ca	
C	159	Vigne	Les segonaux de farragon	0ha50a80ca	295	0ha12a42ca	0ha38a38ca	
C	1944	Vigne	Les segonaux de farragon	0ha03a51ca	296	0ha03a51ca	0	Emprise totale
C	1946	Taillis	Les segonaux de farragon	0ha16a98ca	298	0ha16a98ca	0	Emprise totale
C	1101	Terre Vigne	Les segonaux de farragon	1ha59a40ca	299	0ha00a56ca	01ha58a84ca	
<b>TOTAL</b>				<b>0ha65a74ca</b>				



Commune de Fourques  
**SYMADREM**

SYMADREM  
RENFORCEMENT DES DIGUES ENTRE BEAUCAIRE ET FOURQUES  
COMMUNE DE FOURQUES

---

**Origine de Propriété**

---

acquisition - acte Maître MERCIER Notaire à TARASCON le 22 avril 2000 publié au 2<sup>ème</sup> bureau des hypothèques de NÎMES le 3 juillet 2000 volume 2000P numéro 5160.  
**privilage de Prêteur de deniers** - acte Maître MERCIER Notaire à TARASCON le 21 avril 2000 publié au 2<sup>ème</sup> bureau des hypothèques de NÎMES les 21 juin et novembre 2000 volume 2000V numéro 2500 (Banque Populaire du Midi - effet jusqu'au 15 avril 2017).  
ordereau rectificatif du volume 2000V numéro 2500 publié au 2<sup>ème</sup> bureau des hypothèques de NÎMES le 9 novembre 2000 volume 2000V numéro 4727.

SYMADREM  
RENFORCEMENT DES DIGUES ENTRE BEUCAIRE ET FOURQUES  
COMMUNE DE FOURQUES

---

ANNEXE N°230

**propriétaire réel :**

**u-Prop-indivis : Monsieur DUMAS Gilles Henri, retraité**  
é le 03/09/1945 à FOURQUES (30)

coux de Madame COSTE Marie Monique  
larié le 26/04/1969 à ARLES (13) sous le régime de la communauté de biens réduite aux acquêts à défaut de contrat de mariage préalable à son union  
emeurant Mas de la Bicatière - Cornille - 30300 FOURQUES

**u-Prop-indivis : Monsieur DUMAS Jean Michel, restaurateur**  
é le 24/01/1958 à ARLES (13)

coux de Madame NEEDHAM Susan  
larié le 10/01/1986 à NEW HOPE (Comté de Bucks) - État de PENNSYLVANIE (USA) - sans contrat de mariage  
emeurant 8 rue de la mairie - 30300 FOURQUES

**u-Prop-indivis : Madame DUMAS Marie-Laure Céline Odile**  
ée le 07/03/1982 à ARLES (13)

âlibataire  
emeurant 10 route de Crau - Pont de Crau - 13200 ARLES

**u-Prop-indivis : Madame DUMAS Marie-José Jacqueline, retraitée**  
ée le 14/10/1947 à FOURQUES (30)

âlibataire  
emeurant 259 quai aux fleurs - 14 route des marines - 30240 LE GRAU DU ROI

**u-Prop-indivis : Madame DUMAS Odile Yvonne, retraitée**  
ée le 21/03/1949 à ARLES (13)

couse de Monsieur ATHENOUX Pierre Marie Sylvain  
lariée le 04/07/1970 à FOURQUES (30) sous le régime de la séparation de biens aux termes de son contrat de mariage reçu par Maître THIBAUD Notaire à  
RLES le 30 juin 1970

emeurant Quartier des Baronnes - 30300 FOURQUES



Chambre des Notaires de la Région  
du Gard  
**SYMADREM**

30000 NIMES  
Tél. 04 67 20 00 00  
Fax 04 67 20 00 01

SYMADREM  
 RENFORCEMENT DES DIGUES ENTRE BEUCAIRE ET FOURQUES  
 COMMUNE DE FOURQUES

**u-Prop-indivis : Monsieur DUMAS Romain Jacques Henri**

é le 10/03/1979 à ARLES (13)

coux de Madame MACALUSO Peggy

arié le 11/10/2008 à CAVAILLON (84) sous le régime de la communauté de biens réduite aux acquêts à défaut de contrat de mariage préalable à son union  
 emeurant 92 rue Veran FERLAND - 84300 CAVAILLON

**u-Prop-indivis : Madame DUMAS Stéphanie Marie Paule**

ée le 17/07/1976 à ARLES (13)

âlibataire

emeurant Parc des Montilles Apt 13 - 9 rue Louis FERAUD TREBON - 13200 ARLES

**u-Prop-indivis : Monsieur DUMAS Vincent Yvon**

é le 20/06/1955 à ARLES (13)

cx de Madame MANELLI Evelyne

arié le 29/08/1987 à SAINT-MARTIN-DE-CRAU(13) - sans contrat de mariage

emeurant CAPHAN - Chemin du paty- 13310 SAINT-MARTIN-DE-CRAU

**suf. : Madame GAZAY Marie Antoinette**

ée le 27/04/1922 à FOURQUES (30)

euve de Monsieur DUMAS Raymond

emeurant 4 avenue de NÎMES - 30300 FOURQUES

Sect.	N°	Nature	Lieudit	Cont. Cadastr.	N° plan	Surface emprise	Surface reliquat	(Surfaces en m <sup>2</sup> ou ca)
C	186	Taillis	Les segonaux de farragon	0ha19a40ca	252	0ha08a34ca	0ha11a06ca	
					<b>TOTAL</b>	<b>0ha08a34ca</b>		



SYMADREM  
RENFORCEMENT DES DIGUES ENTRE BEAUCAIRE ET FOURQUES  
COMMUNE DE FOURQUES

---

Origine de Propriété
----------------------

testation de propriété après décès - acte Maître PANET Notaire associé à BELLEGARDE (30) le 19 juin 2000 publié au 2<sup>ème</sup> bureau des hypothèques de NÎMES s 9 août et 8 décembre 2000 volume 2000P numéro 6294.

testation rectificative - Maître PANET Notaire associé à BELLEGARDE (30) le 6 décembre 2000 publiée au 2<sup>ème</sup> bureau des hypothèques de NÎMES le décembre 2000 volume 2000P numéro 9643.

**régime de propriété antérieure :**

onation-partage - acte Maître PANET Notaire le 18 octobre 1984 publié au 2<sup>ème</sup> bureau des hypothèques de NÎMES le 17 décembre 1984 volume 3409 numéro 9.

artage - publié au 2<sup>ème</sup> bureau des hypothèques de NÎMES le 17 décembre 1984 volume 3409 numéro 10.

rvituede de passage de canalisation de gaz au profit de GDF - acte administratif du 30 juillet 1991 publié au 2<sup>ème</sup> bureau des hypothèques de NÎMES les 1 novembre 1991 et 29 janvier 1992 volume 1991P numéro 7780.

testation rectificative publiée au 2<sup>ème</sup> bureau des hypothèques de NÎMES le 29 janvier 1992 volume 1992P numéro 732.

SYMADREM  
RENFORCEMENT DES DIGUES ENTRE BEAUCAIRE ET FOURQUES  
COMMUNE DE FOURQUES

---

ANNEXE N°250

Propriétaire réel :

- ue-Prop-indivis : Madame DUMONT Agnès, animatrice**  
ée le 14/01/1958 à NÎMES (30)  
couse de BAR Christian  
lariée le 05/06/2010 à DIE (26) - sous le régime de la communauté de biens réduite aux acquêts à défaut de contrat de mariage préalable à son union  
emeurant 7 place du marché - 26150 DIE
- ue-Prop-indivis : Madame DUMONT Anne-Marie, agricultrice**  
ée le 07/05/1966 à NÎMES (30)  
couse de Monsieur PELIZZARI Giovanni  
lariée le 13/04/1996 à FOURQUES (30) - sous le régime de la communauté de biens réduite aux acquêts à défaut de contrat de mariage préalable à son union  
emeurant Mas SAINTE-MARIE - Chemin du Rouinet - 30300 FOURQUES
- ue-Prop-indivis : Madame DUMONT Bernadette Cécile, agricultrice**  
ée le 03/02/1959 à NÎMES (30)  
couse de Monsieur SEGRETAIN Antoine Marie Philippe  
lariée le 8/3/1980 à FOURQUES (30) - sous le régime de la séparation de biens aux termes d'un contrat reçu par Maître THIEVENAZ Notaire à SERRES (05) le  
3 février 1980 préalable à son union  
emeurant Petit Terrus - Ray d'aiguebelle - 05700 MONTCLUS
- ue-Prop-indivis : Madame DUMONT Françoise Marie Joseph, éducatrice spécialisée**  
ée le 14/04/1962 à NÎMES (30)  
élibataire  
emeurant Jonchières - 05300 LAZERE
- ue-Prop-indivis : Madame DUMONT Geneviève Lydia, agricultrice**  
ée le 09/08/1960 à NÎMES (30)  
couse de Monsieur ESPEUTE Pascal Philippe Marie  
lariée le 19/09/1979 à FONTVIELLE (13) - sous le régime de la communauté de biens réduite aux acquêts à défaut de contrat de mariage préalable à son  
union  
emeurant 2 rue des ponts romans - 66500 CONAT



SYMADREM  
RENFORCEMENT DES DIGUES ENTRE BEUCAIRE ET FOURQUES  
COMMUNE DE FOURQUES

stuf. : Monsieur DUMONT Jean Joseph, retraité  
é le 22/08/1930 à FOURQUES (30)  
auf de Madame SIGNORINI Yvanda  
emeurant Mas SAINTE-MARIE - Chemin du Rouinet - 30300 FOURQUES

Sect.	N°	Nature	Lieudit	Cont. Cadastr.	N° plan	Surface emprise	Surface reliquat	(Surfaces en m <sup>2</sup> ou ca)
C	245	Vigne	Les segonaux de farragon	0ha34a80ca	224	0ha34a80ca	0	Emprise totale
C	244	Vigne	Les segonaux de farragon	0ha74a00ca	225	0ha33a27ca	0ha40a73ca	
C	237	Vigne	Les segonaux de farragon	0ha20a50ca	226	0ha02a08ca	0ha18a42ca	
C	234	Taillis	Les segonaux de farragon	0ha18a00ca	230	0ha11a51ca	0ha06a49ca	
C	196	Vigne	Les segonaux de farragon	0ha14a10ca	240	0ha04a71ca	0ha09a39ca	
C	194	Vigne	Les segonaux de farragon	0ha07a95ca	242	0ha05a18ca	0ha02a77ca	
C	193	Vigne	Les segonaux de farragon	0ha12a90ca	243	0ha08a38ca	0ha04a52ca	
C	190	Vigne	Les segonaux de farragon	0ha27a06ca	251	0ha03a49ca	0ha23a57ca	
<b>TOTAL</b>						<b>1ha03a42ca</b>		

Origine de Propriété

restation de propriété après décès - acte Maître BARTOLOTTI Notaire à BELLEGARDE le 7 février 2007 publié au 2<sup>ème</sup> bureau des hypothèques de NÎMES le 4 mars 2007 volume 2007P numéro 2135.

**origine de propriété antérieure :**

**1 ce qui concerne les parcelles C 244 et C 245 :** Acquisition - acte Maître SALVAGE Notaire à ARLES le 23 avril 1983 publié au 2<sup>ème</sup> bureau des hypothèques de NÎMES le 9 juin 1983 volume 3063bis numéro 22 - Report de constitution de servitude d'un droit de passage sur la parcelle C 237 d'un acte du 13 mars 1981 publié au 2<sup>ème</sup> bureau des hypothèques de NÎMES le 22 avril 1981 volume 2472 numéro 35.

**1 ce qui concerne la parcelle C 237 :** Acquisition - acte Maître SALVAGE Notaire à ARLES le 13 mars 1981 publié au 2<sup>ème</sup> bureau des hypothèques de NÎMES le



segard



SYMADREM

SYMADREM  
RENFORCEMENT DES DIGUES ENTRE BEAUCAIRE ET FOURQUES  
COMMUNE DE FOURQUES

---

- 2 avril 1981 volume 2472 numéro 35.  
1 ce qui concerne la parcelle C 234 : Acquisition - acte Maître PANET Notaire le 5 octobre 1984 publié au 2<sup>ème</sup> bureau des hypothèques de NÎMES le 3 novembre 1984 volume 3401 numéro 24.  
1 ce qui concerne la parcelle C 196 : Acquisition - acte contenant échange Maître BARTOLOTTI Notaire le 13 décembre 1991 publié au 2<sup>ème</sup> bureau des hypothèques de NÎMES le 5 février 1992 volume 1992P numéro 908.  
1 ce qui concerne la parcelle C 194 : Acquisition - acte Maître BARTOLOTTI Notaire le 9 avril 1990 publié au 2<sup>ème</sup> bureau des hypothèques de NÎMES le 6 juin 1990 volume 1990P numéro 4188.  
1 ce qui concerne la parcelle C 193 : Acquisition - acte Maître MAUREL Notaire le 6 juin 1984 publié au 2<sup>ème</sup> bureau des hypothèques de NÎMES le 28 juin 1984 volume 3303 numéro 4.  
1 ce qui concerne la parcelle C 190 : Acquisition - acte Maître PANET Notaire le 23 mars 1988 publié au 2<sup>ème</sup> bureau des hypothèques de NÎMES le 19 mai 1988 volume 4358 numéro 4.

**SYMADREM**  
**REINFORCEMENT DES DIGUES ENTRE BEAUCAIRE ET FOURQUES**  
**COMMUNE DE FOURQUES**

ANNEXE N°260

**Propriétaire réel :**

**U-propriétaire : Monsieur EYRAUD Jean Pierre Victor Charles, retraité**  
 é le 18/09/1943 à ARLES (13)  
 oux de Madame FIDANI Maryse Pierrette  
 arlé le 27/06/1966 à ARLES (13) sous le régime de la communauté de biens réduite aux acquêts à défaut de contrat de mariage préalable à leur union  
 emeurant 35 avenue de NÎMES - 30300 FOURQUES

**sufruitière : Madame COMMUNE Jeanne Étienne Honoline, sans profession**  
 ée le 10/03/1923 à FOURQUES (30)  
 euve de Monsieur EYRAUD Lucien Raymond  
 emeurant 35 avenue de NÎMES - 30300 FOURQUES

Sect.	N°	Nature	Lieudit:	Cont. Cadast.	N° plan	Surface emprise	Surface reliquat	(Surfaces en m <sup>2</sup> ou ca)
E	367	Terre	Les segonaux de la brassière	0ha04a80ca	76	0ha01a81ca	0ha02a99ca	
E	347	Terre	Les segonaux de la brassière	0ha14a00ca	90	0ha02a80ca	0ha11a20ca	
E	346	Terre	Les segonaux de la brassière	0ha05a20ca	93	0ha00a99ca	0ha04a21ca	
E	343	Terre	Les segonaux de la brassière	0ha18a80ca	94	0ha03a21ca	0ha15a59ca	
C	680	Taillis	Les segonaux des baronnes	0ha21a00ca	180	0ha02a97ca	0ha18a03ca	
C	236	Taillis	Les segonaux de farragon	0ha19a00ca	228	0ha19a00ca	0	Emprise totale
<b>TOTAL</b>						<b>0ha31a02ca</b>		

Origine de Propriété

SYMADREM  
RENFORCEMENT DES DIGUES ENTRE BEAUCAIRE ET FOURQUES  
COMMUNE DE FOURQUES

---

**1 ce qui concerne la parcelle E numéro 403 :**  
onation - acte Maître PANET Notaire le 6 mars 1998 publié au 2<sup>ème</sup> bureau des hypothèques de NÎMES le 14 mai 1998 volume 1998P numéro 3641.

**1 ce qui concerne les autres parcelles :**  
acquisition - acte Maître LACOMBE Notaire le 20 décembre 1978 publié au 2<sup>ème</sup> bureau des hypothèques de NÎMES le 8 janvier 1979 volume 1743 numéro 24.  
**ypothèque légale du Trésor :** MSA DU GARD NÎMES du 10 septembre 2004 publiée au 2<sup>ème</sup> bureau des hypothèques de NÎMES le 10 septembre 2004 volume 204V numéro 3117.  
eprise pour ordre de la formalité initiale du 2 mai 2013 volume 2013V numéro 1215 - MSA DU LANGUEDOC NÎMES - du 30 avril 2013 publiée au 2<sup>ème</sup> bureau as hypothèques de NÎMES le 11 juillet 2013 volume 2013D numéro 8393 (montant en principal : 6074,96 euros - date extrême effet : 30 avril 2023).  
nstitution de servitude de passage au profit de GDF - acte administratif du 1<sup>er</sup> octobre 1990 publié au 2<sup>ème</sup> bureau des hypothèques de NÎMES le 4 juin 1991 volume 1991P numéro 3763.



SYMADREM  
**RENFORCEMENT DES DIGUES ENTRE BEAUCAIRE ET FOURQUES**  
**COMMUNE DE FOURQUES**

ANNEXE N°270

Propriétaire réel :

Madame FAISSE Jeanne Antoinette, retraitée  
 née le 08/09/1920 à FOURQUES (30)  
 épouse de Monsieur CHARRE Auguste Marius  
 demeurant 1 avenue Paul VAILLANT COUTURIER - 30300 FOURQUES

Sect.	N°	Nature	Lieudit	Cont. Cadast.	N° plan	Surface emprise	Surface reliquat	(Surfaces en m <sup>2</sup> ou ca)
C	693	Terre	Les segonaux des baronnes	0ha08a70ca	188	0ha00a87ca	0ha07a83ca	Emprise totale
C	686	Vigne	Les segonaux des baronnes	0ha01a80ca	189	0ha01a80ca	0	
C	705	Terre	Les segonaux des baronnes	0ha14a70ca	198	0ha03a25ca	0ha11a45ca	
<b>TOTAL</b>						<b>0ha05a92ca</b>		

Origine de Propriété

1 ce qui concerne la parcelle C numéro 705 :  
 origine de propriété antérieure au 1<sup>er</sup> janvier 1964  
 1 ce qui concerne les parcelles C numéros 686 et 693 :  
 contestation de propriété après décès - acte Maître BARTOLOTTI Notaire le 25 novembre 1993 publié au 2<sup>ème</sup> bureau des hypothèques de NÎMES le  
 5 décembre 1993 volume 1993P numéro 7999.



COMMUNE DE FOURQUES  
**SYMADREM**

SYMADREM  
RENFORCEMENT DES DIGUES ENTRE BEAUCAIRE ET FOURQUES  
COMMUNE DE FOURQUES

ANNEXE N°280

**Propriétaire réel :**

**u-Prop indivis : Madame FAVIER Édith Ginette Françoise, sans profession**  
 ée le 11/10/1960 à ARLES (13)  
 couse de Monsieur LE MASSON Christophe  
 lariée le 06/09/1997 à FOURQUES (30) sous le régime de la séparation de biens suivant contrat de mariage reçu par Maître PANET Notaire à  
 ELLEGARDE (30) le 11/07/1997  
 emeurant 58 chemin du trou de FOURQUES - 13200 ARLES

**u-Prop indivis : Monsieur FAVIER Thierry Arthur Louis, propriétaire**  
 ée le 26/12/1958 à ARLES (13)  
 élibataire  
 emeurant Domaine Raousset - 30300 FOURQUES

**suf. : Monsieur FAVIER Joseph Jean**  
 é le 16/09/1932 à ARLES (13)  
 euf de Madame VILLARI Oretta  
 emeurant Les Grandes Vignes - 30300 FOURQUES

Sect.	N°	Nature	Lieudit	Cont. Cadastr.	N° plan	Surface emprise	Surface reliquat	(Surfaces en m <sup>2</sup> ou ca)
C	687	Terre	Les segonaux des baronnes	0ha02a40ca	190	0ha02a40ca	0	Emprise totale
C	692	Terre	Les segonaux des baronnes	0ha10a45ca	191	0ha00a63ca	0ha09a82ca	
C	691	Terre	Les segonaux des baronnes	0ha11a25ca	192	0ha00a17ca	0ha11a08ca	
C	688	Terre	Les segonaux des baronnes	0ha02a60ca	193	0ha02a60ca	0	Emprise totale
<b>TOTAL</b>				<b>0ha05a80ca</b>				





SYMADREM  
RENFORCEMENT DES DIGUES ENTRE BEUCAIRE ET FOURQUES  
COMMUNE DE FOURQUES

Origine de Propriété

**1 ce qui concerne les parcelles C numéros 687, 692 :**

acquisition - acte Maître PANET Notaire à BELLEGARDE le 5 juin 1997 publié au 2<sup>ème</sup> bureau des hypothèques de NÎMES le 9 juillet 1997 volume 1997P numéro 394.

testation de propriété après décès - acte Maître BARTOLOTTI Notaire à BELLEGARDE le 3 août 2000 publié au 2<sup>ème</sup> bureau des hypothèques de NÎMES le 3 septembre 2000 volume 2000P numéro 7313.

**1 ce qui concerne les parcelles C numéros 691 et 688 :**

acquisition - acte Maître LACOMBE Notaire le 16 mai 1969 publié au 2<sup>ème</sup> bureau des hypothèques de NÎMES le 27 mai 1969 volume 38 numéro 35.

testation de propriété après décès - acte Maître BARTOLOTTI Notaire à BELLEGARDE le 3 août 2000 publié au 2<sup>ème</sup> bureau des hypothèques de NÎMES le 3 septembre 2000 volume 2000P numéro 7313.

SYMADREM  
RENFORCEMENT DES DIGUES ENTRE BEAUCAIRE ET FOURQUES  
COMMUNE DE FOURQUES

ANNEXE N°290

Propriétaire réel :

Monsieur FAVIER Thierry Arthur Louis, exploitant agricole  
é le 26/12/1958 à ARLES (13)  
silbataire  
emeurant Domaine Raousset - 30300 FOURQUES

Sect.	N°	Nature	Lieudit	Cont. Cadastr.	N° plan	Surface emprise	Surface reliquat	(Surfaces en m <sup>2</sup> ou ca)
C	1678	Terre	Clos de bastony	1ha17a73ca	254	0ha04a81ca	1ha12a92ca	Emprise totale
C	180	Taillis	Les segonaux de farragon	0ha30a00ca	256	0ha30a00ca	0	
C	181	Terre	Les segonaux de farragon	1ha17a60ca	261	0ha38a77ca	0ha78a83ca	
C	178	Taillis	Les segonaux de farragon	0ha07a60ca	262	0ha06a72ca	0ha00a88ca	
C	176	Terre	Les segonaux de farragon	0ha85a20ca	263	0ha33a26ca	0ha51a94ca	
C	177	Taillis	Les segonaux de farragon	0ha11a70ca	265	0ha11a60ca	0ha00a10ca	
C	1682	Sol	Clos de bastony	0ha34a08ca	269	0ha00a05ca	0ha33a53ca	
C	1682	Terre	Les segonaux de farragon	0ha61a60ca	271	0ha00a50ca	0ha33a53ca	
C	172	Terre	Les segonaux de farragon	0ha61a60ca	273	0ha61a50ca	0ha00a10ca	
C	173	Terre	Les segonaux de farragon	2ha68a80ca	274	0ha24a67ca	2ha44a13ca	
C	1684	Pré	Clos de bastony	0ha46a56ca	275	0ha01a87ca	0ha44a69ca	
C	1716	Lande	Clos de bastony	0ha45a86ca	279	0ha19a84ca	0ha26a02ca	
C	165	Taillis	Les segonaux de farragon	0ha92a00ca	282	0ha75a83ca	0ha16a17ca	
C	166	Terre	Les segonaux de farragon	5ha17a40ca	284	0ha03a93ca	5ha13a47ca	
C	446	Lande	Clos de bastony	0ha01a15ca	287	0ha01a15ca	0	
<b>TOTAL</b>						<b>3ha14a50ca</b>		<b>Emprise totale</b>



SYMADREM  
Société d'Aménagement  
et d'Urbanisme  
SAS au Capital de 100 000 €  
RCS 342 075 123

SYMADREM  
RENFORCEMENT DES DIGUES ENTRE BEAUCAIRE ET FOURQUES  
COMMUNE DE FOURQUES

Origine de Propriété

acquisition - acte Maître PANET Notaire associé à BELLEGARDE le 23 décembre 1998 publié au 2<sup>ème</sup> bureau des hypothèques de NÎMES le 17 mars 1999  
volume 1999P numéro 1946.

SYMADREM  
RENFORCEMENT DES DIGUES ENTRE BEAUCAIRE ET FOURQUES  
COMMUNE DE FOURQUES

ANNEXE N°300

Propriétaire réel :

**rop-indivis : Monsieur FERH Bouziane, commerçant**  
 é le 24/09/1951 à HENNAYA (ALGERIE)  
 oux de Madame LAGHOUATI Najia  
 émeurant Mas Bien-être - 30300 FOURQUES

**rop-indivis : Monsieur FERH Reddoinne, commerçant**  
 é le 26/12/1953 à ARLES (13)  
 âlibatataire  
 émeurant Mas Bien-être - 30300 FOURQUES

Sect.	N°	Nature	Lieudit	Cont. Cadastr.	N° plan	Surface emprise	Surface reliquat	(Surfaces en m <sup>2</sup> ou ca)
E	277	Terre	Cornille	0ha44a60ca	78	0ha03a14ca	0ha41a46ca	
E	278	Terre	Cornille	0ha24a60ca	79	0ha01a73ca	0ha22a87ca	
E	283	Terre	Cornille	0ha16a70ca	92	0ha01a47ca	0ha15a23ca	
E	493	Terre	Cornille	0ha16a10ca	95	0ha01a56ca	0ha14a54ca	
<b>TOTAL</b>						<b>0ha07a90ca</b>		

Origine de Propriété

**1 ce qui concerne la parcelle E numéro 277 :**  
 acquisition - acte Maître PANET Notaire à BELLEGARDE le 23 juillet 1992 publié au 2<sup>ème</sup> bureau des hypothèques de NÎMES le 2 Septembre 1992 volume 1992V  
 numéro 5863.

**En ce qui concerne la parcelle E numéro 278 :**



SYMADREM  
SYNDICAT D'AMÉNAGEMENT  
 D'INTERCOMMUNAL  
 DES COMMUNES DE  
 BEAUCAIRE, FOURQUES, NÎMES, VIVIÈRES, VIVIÈRES-LEZ-ARLES

SYMADREM  
RENFORCEMENT DES DIGUES ENTRE BEUCAIRE ET FOURQUES  
COMMUNE DE FOURQUES

---

acquisition - acte Maître PANET Notaire à BELLEGARDE le 11 janvier 1989 publié au 2<sup>ème</sup> bureau des hypothèques de NÎMES le 8 mars 1989 volume 4605 numéro 13.

**1 ce qui concerne la parcelle E numéro 283 :**

acquisition - acte Maître RUEL Notaire à MAUSANNE LES ALPILLES les 10 février et 24 mars 1988 publié au 2<sup>ème</sup> bureau des hypothèques de NÎMES le 24 mai 1988 volume 4360 numéro 13.

**1 ce qui concerne la parcelle E numéro 493 :**

acquisition - acte Maître PANET Notaire le 21 octobre 1985 publié au 2<sup>ème</sup> bureau des hypothèques de NÎMES le 18 décembre 1985 volume 3640 numéro 3.

**1 ce qui concerne les parcelles E numéros 277, 278, 283, 493 :**

**ypothèque légale du Trésor** - TP ARLES du 13 mars 2003 publiée au 2<sup>ème</sup> bureau des hypothèques de NÎMES le 17 mars 2003 volume 2003V numéro 905 - montant en principal de 8 733,86 euros.

**ypothèque légale du Trésor**- TP AVIGNON du 29 juin 2004 publiée au 2<sup>ème</sup> bureau des hypothèques de NÎMES le 30 juin 2004 volume 2004V numéro 2368 - montant en principal de 7 606,34 euros.

renouvellement de la formalité initiale du 28 mars 1997 volume 1997V numéro 1268 publié au 2<sup>ème</sup> bureau des hypothèques de NÎMES le 6 mars 2006 volume 306V numéro 901 pour un montant en principal de 27 193,24 euros.

ordre de rectificatif valant reprise pour ordre de la formalité initiale du 21 décembre 2007V volume 2007V numéro 4522 au profit de TP ARLES - pour un montant en principal de 47 137,82 euros - date extrême d'effet : 19 décembre 2017.

SYMADREM  
 RENFORCEMENT DES DIGUES ENTRE BEAUCAIRE ET FOURQUES  
 COMMUNE DE FOURQUES

ANNEXE N°310

Propriétaire réel :

Monsieur FERH Bouziane, éleveur  
 é le 24/09/1951 à HENNAYA (ALGÉRIE)  
 oux de Madame LAGHOUATI Najja  
 emeurant Mas Bien-être - 30300 FOURQUES

Sect.	N°	Nature	Lieudit	Cont. Cadastr.	N° plan	Surface emprise	Surface reliquat	(Surfaces en m <sup>2</sup> ou ca)
E	282	Terre	Cornille	0ha59a20ca	87	0ha04a71ca	0ha54a49ca	
<b>TOTAL</b>						<b>0ha04a71ca</b>		

Origine de Propriété

acquisition - acte Maître PANET Notaire à BELLEGARDE le 19 février 1993 publié au 2<sup>ème</sup> bureau des hypothèques de NÎMES le 17 mars et 21 avril 1993 volume 393P numéro 1867.

testation rectificative - Maître PANET Notaire le 19 avril 1993 publié au 2<sup>ème</sup> bureau des hypothèques de NÎMES le 21 avril 1993 volume 1993P numéro 794.



SYMADREM

**SYMADREM**  
**RENFORCEMENT DES DIGUES ENTRE BEAUCAIRE ET FOURQUES**  
**COMMUNE DE FOURQUES**

**ANNEXE N°320**

**Propriétaire réel :**

**Monsieur FERRH Reddoinne, éleveur**  
 é le 26/12/1953 à ARLES (13)  
 s'ibatataire  
 emeurant Mas Bien-être - 30300 FOURQUES

Sect.	N°	Nature	Lieudit	Cont. Cadast.	N° plan	Surface emprise	Surface reliquat	(Surfaces en m <sup>2</sup> ou ca)
E	281	Terre	Cornille	0ha50a60ca	81	0ha04a70ca	0ha45a90ca	
<b>TOTAL</b>						<b>0ha04a70ca</b>		

**Origine de Propriété**

acquisition - acte Maître PANET Notaire à BELLEGARDE le 19 février 1993 publié au 2<sup>ème</sup> bureau des hypothèques de NÎMES le 17 mars 1993 volume 1993P numéro 1868.

**ypothèque légale du Trésor**- TP AVIGNON le 29 juin 2004 publiée au 2<sup>ème</sup> bureau des hypothèques de NÎMES le 30 juin 2004 volume 2004V numéro 2368 montant en principal de 7 606,34 euros - date extrême d'effet le 29 juin 2014).



2, rue de la République  
 30000 NÎMES  
**SYMADREM**

SYMADREM  
RENFORCEMENT DES DIGUES ENTRE BEUCAIRE ET FOURQUES  
COMMUNE DE FOURQUES

---

ANNEXE N°330

Propriétaire réel :

**rop indivis : Madame DUBOIS Henriette**  
ée à FOURQUES (30) le 4 janvier 1908

silbataire  
emeurant à FOURQUES (30), Les segonaux de farragon  
écédé le 14 août 1990 à FOS SUR MER (13)

**rop indivis : Monsieur DUBOIS Eugène**  
é à FOURQUES (30) le 26 juin 1910  
oux de Madame ARQUIER Juliette Marie Louise  
arié à FOS SUR MER (13) le 2 octobre 1937 - sans contrat de mariage  
emeurant à FOURQUES (30), Les segonaux de farragon  
écédé à PORT DE BOUC (13) le 20 juillet 1992

**rop indivis : Madame DUBOIS Henriette**  
ée à FOURQUES (30) le 19 août 1912  
ivorcée BROGUI  
emeurant à FOURQUES (30) Les segonaux de farragon  
écédée le 29 juin 1996 à MARTIGUES (13)

**rop indivis : Madame DUBOIS Henriette**  
ée à FOURQUES (30) le 30 juin 1917  
lariée en secondes nocces avec Monsieur GIRAUD Victor Antoine,  
emeurant à FOURQUES (30) Les segonaux de farragon  
écédée à MARTIGUES (13) le 13 février 1911

**rop indivis : Madame DUBOIS Laurence**  
couse DUNANT  
ée à FOURQUES (30) le 26 décembre 1921  
emeurant à FOURQUES (30) Les segonaux de farragon





SYMADREM  
**RENFORCEMENT DES DIGUES ENTRE BEAUCAIRE ET FOURQUES**  
**COMMUNE DE FOURQUES**

Sect.	N°	Nature	Lieudit	Cont. Cadast.	N° plan	Surface emprise	Surface reliquat	(Surfaces en m <sup>2</sup> ou ca)
C	198	Taillis	Les segornaux de farragon	0ha07a20ca	238	0ha07a20ca	198	Emprise totale
					<b>TOTAL</b>	<b>0ha07a20ca</b>		

Origine de Propriété

**origine de propriété antérieure au 1<sup>er</sup> janvier 1964 :**  
 acte administratif du 1<sup>er</sup> octobre 1990 contenant convention de servitude de passage au profit de EDF publié au 2<sup>ème</sup> bureau des hypothèques de NIMES le  
 juin 1991 volume 1991P numéro 3761.

SYMADREM  
RENFORCEMENT DES DIGUES ENTRE BEAUCAIRE ET FOURQUES  
COMMUNE DE FOURQUES

ANNEXE N°340

Propriétaire réel :

Monsieur **GACHON Claude Jean Marie**, agriculteur  
é le 10/03/1956 à ARLES (13)  
Mme de Madame **TEISSERE Anne-Marie**  
Marié le 30/07/1977 à GÉNÉRAC (30) sous le régime de la communauté de biens réduite aux acquêts à défaut de contrat de mariage préalable à son union  
demeurant 15D avenue de la plaine - 30300 BEAUCAIRE

Sect.	N°	Nature	Lieudit	Cont. Cadastr.	N° plan	Surface emprise	Surface religuet	(Surfaces en m <sup>2</sup> ou ca)
C	238	Vigne	Les segonaux de farragon	0ha47a10ca	227	0ha04a80ca	0ha42a30ca	
					<b>TOTAL</b>	<b>0ha04a80ca</b>		

Origine de Propriété

Restation de propriété après décès - acte Maître CUILLE Notaire à GÉNÉRAC les 6 et 7 avril 1989 publié au 2<sup>ème</sup> bureau des hypothèques de NÎMES le 3 mai 389 volume 4657 numéro 12.  
Donation-partage - acte Maître CUILLE Notaire à GÉNÉRAC les 6 et 7 avril 1989 publié au 2<sup>ème</sup> bureau des hypothèques de NÎMES le 16 mai 1989 volume 4664 numéro 2.  
**ypothèque conventionnelle** - acte Maître FERIAUD Notaire à BEAUCAIRE le 16 juillet 2003 publié au 2<sup>ème</sup> bureau des hypothèques de NÎMES le 15 septembre 2003 volume 2003V numéro 3181 (montant en principal de 46 024,01 euros et date d'extrême effet le 25 juillet 2027).  
**ypothèque conventionnelle** - acte Maître FERIAUD Notaire à BEAUCAIRE le 16 juillet 2003 publié au 2<sup>ème</sup> bureau des hypothèques de NÎMES le 15 septembre 2003 volume 2003V numéro 3182 (montant en principal de 7 275,99 euros et date d'extrême effet le 25 juillet 2026).

SYMADREM  
RENFORCEMENT DES DIGUES ENTRE BEUCAIRE ET FOURQUES  
COMMUNE DE FOURQUES

ANNEXE N°350

Propriétaire réel :

Monsieur GACHON Henri Jean Marie, retraité  
é le 29/03/1949 à ARLES (13)  
Mme GACHON Anne Marie Jenny Andrée  
Marié le 24/07/1971 à CARPENTRAS (84) sous le régime de la communauté de biens réduite aux acquêts à défaut de contrat de mariage préalable à son union  
emeurant 648 chemin de placide - 13160 CHÂTEAURENARD

Sect.	N°	Nature	Lieu-dit	Cont. Cadastr.	N° plan	Surface emprise	Surface reliquat	(Surfaces en m <sup>2</sup> ou ca)
E	419	Terre	Rouinet	0ha25a80ca	38	0ha19a49ca	0ha06a31ca	
E	422	Taillis	Rouinet	0ha08a40ca	39	0ha00a69ca	0ha07a71ca	
E	421	Taillis	Rouinet	0ha08a40ca	40	0ha00a33ca	0ha08a07ca	
E	420	Terre	Rouinet	0ha50a00ca	41	0ha38a63ca	0ha11a37ca	
E	396	Terre	Les segonaux de la brassière	0ha39a90ca	56	0ha11a33ca	0ha28a57ca	
E	394	Terre	Les segonaux de la brassière	0ha31a60ca	57	0ha04a44ca	0ha27a16ca	
D	1439	Terre	Collongues et cornille	0ha02a60ca	119	0ha01a17ca	0ha01a43ca	
D	1434	Lande	Collongues et cornille	0ha34a57ca	121	0ha18a77ca	0ha14a92ca	
D	1434	Lande	Collongues et cornille	0ha34a57ca	122	0ha00a88ca		
D	1438	Terre	Collongues et cornille	0ha08a20ca	123	0ha03a73ca	0	Écart cadastre : -123m <sup>2</sup>
D	1438	Terre	Collongues et cornille	0ha08a20ca	127	0ha03a24ca		Emprise totale
D	363	Terre	Collongues et cornille	0ha51a15ca	128	0ha11a09ca	0ha40a06ca	
<b>TOTAL</b>						<b>1ha13a79ca</b>		

SYMADREM  
RENFORCEMENT DES DIGUES ENTRE BEAUCAIRE ET FOURQUES  
COMMUNE DE FOURQUES

Origine de Propriété

**1 ce qui concerne les parcelles D numéros 363, D 1434, D 1438, D 1439 :**  
testation de propriété après décès - acte Maître CUILLE J.P. Notaire à GÉNÉRAC le 10 janvier 2012 publié au 2<sup>ème</sup> bureau des hypothèques de NÎMES le 5 janvier 2012 volume 2012P numéro 933.  
**hypothèque légale** - ADM SIE NÎMES EST / NÎMES - TRÉSOR PUBLIC en vertu de la demande de paiement fractionné et de l'offre de garantie.  
**hypothèque légale** en date 26 mars 2012 publié au 2<sup>ème</sup> bureau des hypothèques de NÎMES le 29 mars 2012 volume 2012V numéro 1135.  
**1 ce qui concerne les parcelles E numéros 394, 396, 420, 421 :**  
testation de propriété après décès - acte Maître CUILLE Notaire les 6 et 7 avril 1989 publié au 2<sup>ème</sup> bureau des hypothèques de NÎMES le 3 mai 1989 volume 357 numéro 12.  
onation-partage - acte Maître CUILLE Notaire à GÉNÉRAC les 6 et 7 avril 1989 publié au 2<sup>ème</sup> bureau des hypothèques de NÎMES le 16 mai 1989 volume 4664 numéro 2 (réserve droit de retour et interdiction d'aliéner).  
**1 ce qui concerne les parcelles E numéros 419, 422 :**  
onation-partage - acte Maître CUILLE Notaire à GÉNÉRAC les 6 et 7 avril 1989 publié au 2<sup>ème</sup> bureau des hypothèques de NÎMES le 16 mai 1989 volume 4664 numéro 2 (réserve droit de retour et interdiction d'aliéner).

SYMADREM  
RENFORCEMENT DES DIGUES ENTRE BEAUCAIRE ET FOURQUES  
COMMUNE DE FOURQUES

ANNEXE N°360

Propriétaire réel :

Monsieur GACHON Honoré Baptistin  
é le 28/01/1926 à FOURQUES (30)  
ivorcé de Madame STAEBLER Hélène suivant jugement rendu par le TGI de TARASCON (13) le 02/10/1985  
emeurant Les Terrasses - 6 rue de la madone - 30127 BELLEGARDE  
écédé le 02/09/2008 à NÎMES (30)

Sect.	N°	Nature	Lieudit	Cont. Cadast.	N° plan	Surface emprise	Surface reliquat	(Surfaces en m <sup>2</sup> ou ca)
C	447	Lande	Clos de bastony	0ha08a00ca	288	0ha08a00ca	0	
					<b>TOTAL</b>	<b>0ha08a00ca</b>		

Origine de Propriété

Restation de propriété après décès - acte Maître LACOMBE Notaire le 3 novembre 1972 publié au 2<sup>ème</sup> bureau des hypothèques de NÎMES le 20 novembre 372 volume 399 numéro 47.

artage - acte Maître LACOMBE Notaire le 16 juillet 1976 publié au 2<sup>ème</sup> bureau des hypothèques de NÎMES le 17 août 1976 volume 1216 numéro 1.



SYMADREM  
Société d'Études et de Travaux  
10, rue de la République  
30000 NÎMES

SYMADREM  
RENFORCEMENT DES DIGUES ENTRE BEUCAIRE ET FOURQUES  
COMMUNE DE FOURQUES

ANNEXE N°380

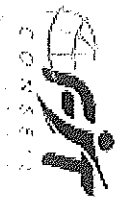
Propriétaire réel :

Propriétaire Foncier Agricole du Mas de l'aube  
REN  
D 6113 - Le Mas de l'aube - 30300 FOURQUES

Sect.	N°	Nature	Lieudit	Cont. Cadast.	N° plan	Surface emprise	Surface reliquat	(Surfaces en m <sup>2</sup> ou ca)
E	160				23	0ha64a04ca		
E	160	Pré	Les segonaux du mas de l'aube	1ha53a60ca	24	0ha74a41ca	0	Emprise totale
E	160				25	0ha15a15ca		
E	158	Terre	Les segonaux du mas de l'aube	4ha69a80ca	26	0ha00a06ca	4ha69a74ca	
E	157	Terre	Les segonaux du mas de l'aube	6ha57a60ca	27	0ha65a20ca	5ha92a40ca	Emprise totale
E	156	Taillis	Les segonaux du mas de l'aube	0ha92a40ca	28	0ha92a40ca	0	Emprise totale
E	413	Terre	Les segonaux de la brassière	0ha15a50ca	32	0ha15a50ca	0	Emprise totale
E	412	Terre	Les segonaux de la brassière	3ha48a40ca	33	0ha99a78ca	2ha48a62ca	
E	411	Terre	Les segonaux de la brassière	0ha27a60ca	35	0ha22a00ca	0ha05a60ca	
<b>TOTAL</b>						<b>4ha43a67ca</b>		

**Origine de Propriété**

Acquisition - Apport en Société - acte Maître DAVID Notaire le 30 septembre 1972 publié au 2<sup>ème</sup> bureau des hypothèques de NÎMES le 20 octobre 1972 volume 385 numéro 30.  
 Cession de bail - acte Maître BARTOLOTTI Notaire à BELLEGARDE le 24 décembre 2001 publié au 2<sup>ème</sup> bureau des hypothèques de NÎMES le 13 février 2002 volume 2002P numéro 1192.  
 Convention de servitude canalisation de gaz - acte administratif du 16 juillet 2002 publié au 2<sup>ème</sup> bureau des hypothèques de NÎMES le 26 juillet 2002 volume 202P numéro 5727.  
 Testation rectificative valant reprise pour ordre de la formalité initiale du 26 juillet 2002 volume 2002P numéro 5727 publiée au 2<sup>ème</sup> bureau des hypothèques de NÎMES le 14 mars 2003 volume 2003P numéro 2047.



SYMADREM

SYMADREM  
RENFORCEMENT DES DIGUES ENTRE BEUCAIRE ET FOURQUES  
COMMUNE DE FOURQUES

---

ANNEXE N°390

**ropriétaire réel :**

- rop-indivis : Monsieur GOITIA Christian Pierre, serveur**  
é le 02/01/1960 à ARLES (13)  
âlbataire  
emeurant 114 chemin Marcel DYF - 13200 ARLES
- rop-indivis : Monsieur GOITIA Julio César, banderillero**  
é le 29/04/1958 à ARLES (13)  
âlbataire  
emeurant Mas des Cigales - 17 VC 54 de Servannes - Pont de Crau - 13200 ARLES
- rop-indivis : Monsieur GOITIA Marco Antonio, banderillero**  
é le 27/03/1955 à ARLES (13)  
âlbataire  
emeurant 1 place SAINT-PIERRE - 13200 ARLES
- rop-indivis : Madame GOITIA Marie-Christine**  
ée le 13/09/1952 à ARLES (13)  
couse de Monsieur BELMAR Eleuterio  
larée le 18/12/1976 à ARLES (13) sous le régime de la séparation de biens suivant contrat de mariage reçu par Maître DELAHAYE Notaire associé à ARLES  
à 4 décembre 1976  
emeurant Lotissement Portal - 17 rue du ventaoux- 30132 CAISSARGUES
- rop-indivis : Madame GOITIA Maria Jésus dite Marie Sylvie, retraitée**  
ée le 28/05/1949 à BARCELONE (Espagne)  
couse de Monsieur PANTOUSTIER Jean-Louis  
ivorcée de Monsieur HERMET Fernand Louis suivant Jugement du TGI de TARASCON du 2 décembre 1986  
larée en secondes nocces sous le régime de la séparation de biens pure et simple aux termes de leur contrat de mariage reçu par Maître EYCHENIE, Notaire à  
RLES (13200) le 28 février 1989 préalable à son union célébrée à la Mairie de ARLES (13) le 4 mars 1989  
emeurant Lotissement Saint Louis n° 4 - 30800 SAINT-GILLES

SYMADREM  
RENFORCEMENT DES DIGUES ENTRE BEAUCAIRE ET FOURQUES  
COMMUNE DE FOURQUES

**rop-indivis : Madame GOTTIA Marie Louise, comptable**

ée le 20/08/1953 à ARLES (13)

couse de Monsieur BELIN Serge Joseph Paul

ariée le 27/03/1976 à ARLES (13) sous le régime de la communauté de biens réduite aux acquêts à défaut de contrat de mariage préalable à son union  
emourant 2 place Marguerite ERIKSSON - 13200 ARLES

**rop-indivis : Madame GOTTIA Marie-France, employée de bureau**

ée le 17/06/1962 à ARLES (13)

couse de Monsieur SANCHEZ Jésus

ariée le 23/01/1982 à ARLES (13) sous le régime de la communauté de biens réduite aux acquêts à défaut de contrat de mariage préalable à son union  
emourant 17 Lotissement le Plouvinon - 13520 PARADOU (LE)

**rop-indivis : Madame ROBLEDO-CABEJON Maria Del Pilar, sans profession**

ée le 09/10/1924 à LOGRONO (Espagne)

euve de Monsieur GOTTIA Rodriguez Pedro

emourant 31 rue Condorcet - 13200 ARLES  
écédée

**Madame ROUMIEU Marthe Augustine**

ée le 27/08/1898 à BEAUCAIRE (30)

euve PICHON Louis Joseph

emourant 9 rue de la redoute - 30300 BEAUCAIRE  
écédée le 20/10/1982 à TARASCON (30)

Sect.	N°	Nature	Lieudit	Cont. Cadastr.	N° plan	Surface emprise	Surface reliquat	(Surfaces en m <sup>2</sup> ou ca)
E	527	Lande	La fabrique	0ha04a55ca	100	0ha00a49ca	0ha04a87ca	Écart cadastre : +81 m <sup>2</sup>
E	299	Lande	La fabrique	0ha39a10ca	101	0ha12a91ca	0ha24a14ca	Écart cadastre : -205 m <sup>2</sup>
					TOTAL	0ha13a40ca		



SYMADREM  
RENFORCEMENT DES DIGUES ENTRE BEAUCAIRE ET FOURQUES  
COMMUNE DE FOURQUES

---

Origine de Propriété

origine de Propriété antérieure au 1<sup>er</sup> janvier 1956  
testation de propriété après décès - acte Maître CANDELA Notaire à ARLES le 19 janvier 1989 publié au 2<sup>ème</sup> bureau des hypothèques de NÎMES le 13 juin 1989 volume 4690 numéro 37.

**SYMADREM**  
**REINFORCEMENT DES DIGUES ENTRE BEAUCAIRE ET FOURQUES**  
**COMMUNE DE FOURQUES**

ANNEXE N°410

Propriétaire réel :

Monsieur JEHAN Jean  
é le  
oux de Madame SABLIER  
emeurant 23 rue du grand-couvent - 13200 ARLES

Sect.	N°	Nature	Lieudit	Cont. Cadastr.	N° plan	Surface emprise	Surface reliquat	(Surfaces en m <sup>2</sup> ou ca)
C	1054	Taillis	Les segonaux de Farragon	0ha04a30ca	258	0ha02a06ca	0ha02a24ca	
					<b>TOTAL</b>	<b>0ha02a06ca</b>		

Origine de Propriété

origine de propriété antérieure au 1<sup>er</sup> janvier 1964



SYMADREM  
RENFORCEMENT DES DIGUES ENTRE BEAUCAIRE ET FOURQUES  
COMMUNE DE FOURQUES

ANNEXE N°420

Propriétaire réel :

**u-Prop : Monsieur LAGNIER François Albert Marcel, sans profession**  
é le 03/12/1961 à SAINT-ÉTIENNE (42)  
ivorcé de Madame SEIGNEURET Pascale Joséphine Louise suivant Jugement rendu par le TGI de SAINT-ÉTIENNE (42) en date du 17 octobre 2005  
lajeur protégé en raison de son placement sous le régime de la curatelle suivant ordonnance émanant de Monsieur le Juge de la curatelle sis au TI de  
AINT-ÉTIENNE (42) en date du 17 avril 2007  
emeurant 8 rue André MALRAUX - 42000 SAINT-ÉTIENNE

**suf. : Madame RIOU Marie Claire Germaine, sans profession**  
ée le 28/01/1933 à SAINT-ÉTIENNE (42)  
ouse de Monsieur LAGNIER Henri Jean  
lartée le 16/9/1960 à SAINT-ÉTIENNE (42) sous le régime de la communauté de biens réduite aux acquêts suivant contrat de mariage reçu par Maître  
IARTIN Pierre Notaire le 13/8/1960 à SAINT-RAMBERT-SUR-LOIRE (42)  
emeurant 8 rue André MALRAUX - 42000 SAINT-ÉTIENNE

Sect.	N°	Nature	Lieudit	Cont. Cadastr.	N° plan	Surface emprise	Surface reliquat	(Surfaces en m <sup>2</sup> ou ca)
E	1191	Terre	La fabrique	2ha66a33ca	108	0ha48a77ca	2ha17a56ca	
E	1193	Terre	La fabrique	0ha53a36ca	131	0ha01a89ca	0ha51a47ca	
E	1195	Terre	La fabrique	0ha56a39ca	132	0ha09a21ca	0ha47a18ca	
C	2192	Terre	Les segonaux du village	2ha26a62ca	145	0ha86a31ca	1ha40a31ca	
C	2190	Terre	Les segonaux du village	2ha80a62ca	146	0ha01a29ca	2ha79a33ca	
C	527	Terre	Les segonaux du village	1ha66a60ca	147	0ha00ca07ca	1ha66a53ca	
C	526	Terre	Les segonaux du village	1ha34a80ca	148	0ha02a38ca	1ha32a42ca	
C	1968	Terre	Les segonaux du village	0ha66a91ca	153	0ha57a29ca	0ha09ca62ca	
C	1970	Terre	Les segonaux du village	0ha40a51ca	156	0ha04a30ca	0ha36a21ca	
C	1972	Terre	Les segonaux du village	0ha26a31ca	159	0ha03a87ca	0ha22a44ca	
C	1974	Terre	Les segonaux du village	0ha20a26ca	160	0ha03a63ca	0ha16a63ca	



segard



SYMADREM

SYMADREM  
RENFORCEMENT DES DIGUES ENTRE BEUCAIRE ET FOURQUES  
COMMUNE DE FOURQUES

Sect.	N°	Nature	Lieudit	Cont. Cadastr.	N° plan	Surface emprise	Surface reliquat	(Surfaces en m <sup>2</sup> ou ca)
C	1976	Vigne	Les segonaux du village	0ha04a46ca	163	0ha01a75ca	0ha02a71ca	
C	1451	Terre	Les grandes vignes	2ha96a78ca	165	0ha03a08ca	2ha93a70ca	
C	1978	Terre	Les segonaux du village	0ha27a89ca	167	0ha05a78ca	0ha22a11ca	
C	1980	Terre	Les segonaux du village	0ha44a11ca	168	0ha15a85ca	0ha28a26ca	
C	200	Vigne	Les segonaux de farragon	0ha06a30ca	236	0ha02a67ca	0ha03a63ca	
				<b>TOTAL</b>		<b>2ha48a14ca</b>		

**Origine de Propriété**

**1 ce qui concerne la parcelle E numéro 1191 :**

**origine de propriété antérieure au 1<sup>er</sup> janvier 1964 :**

onation en nue-propriété seulement - acte Maître BALAY Notaire le 23 décembre 1977 publié au 2<sup>ème</sup> bureau des hypothèques de NÎMES le 3 février 1978  
volume 1519 numéro 2.

ux termes d'un acte reçu par Maître BARTOLOTTI Notaire le 5 avril 2001 contenant échange publié au 2<sup>ème</sup> bureau des hypothèques de NÎMES le 11 mai 2001  
volume 2001P numéro 3874, la parcelle E 300 a été divisée en E 1191 et E 1192.

**1 ce qui concerne la parcelle C numéro 200 :**

onation en nue-propriété - acte Maître BALAY Notaire le 23 décembre 1977 publié au 2<sup>ème</sup> bureau des hypothèques de NÎMES le 3 février 1978 volume 1519  
numéro 2.

**origine antérieure :**


acquisition - acte Maître DAVID Notaire le 9 septembre 1970 publié au 2<sup>ème</sup> bureau des hypothèques de NÎMES le 1er octobre 1970 volume 39 numéro 4.

**1 ce qui concerne la parcelle E numéro 1193 :**

onation en nue-propriété - acte Maître BALAY Notaire le 23 décembre 1977 publié au 2<sup>ème</sup> bureau des hypothèques de NÎMES le 3 février 1978 volume 1519  
numéro 2.

**origine de propriété antérieure :**

onation - acte Maître DAVID Notaire le 23 septembre 1972 publié au 2<sup>ème</sup> bureau des hypothèques de NÎMES le 6 novembre 1972 volume 392 numéro 8.  
onation-partage en nue-propriété seulement - acte Maître DAVID Notaire à ARLES le 3 juillet 1969 publié au 2<sup>ème</sup> bureau des hypothèques de NÎMES le



SYMADREM  
RENFORCEMENT DES DIGUES ENTRE BEAUCAIRE ET FOURQUES  
COMMUNE DE FOURQUES

---

octobre 1969 volume 49 numéro 431.

**1 ce qui concerne la parcelle E numéro 1195 :**

onaton en nue-proprété - acte Maître BALAY Notaire le 23 décembre 1977 publié au 2<sup>ème</sup> bureau des hypothèques de NÎMES le 3 février 1978 volume 1519  
jméro 2.

**rigine de propriété antérieure :**

onaton - acte Maître DAVID Notaire le 23 septembre 1972 publié au 2<sup>ème</sup> bureau des hypothèques de NÎMES le 6 novembre 1972 volume 392 numéro 8.  
onaton-partage en nue-proprété seulement - acte Maître DAVID Notaire à ARLES le 3 juillet 1969 publié au 2<sup>ème</sup> bureau des hypothèques de NÎMES le  
octobre 1969 volume 49 numéro 431.

**1 ce qui concerne la parcelle C numéro 526 :**

onaton en nue-proprété - acte Maître BALAY Notaire le 23 décembre 1977 publié au 2<sup>ème</sup> bureau des hypothèques de NÎMES le 8 février 1978 volume 1519  
jméro 2 (réserve du droit de retour et action révocatoire).

**rigine de propriété antérieure :**

onaton - acte Maître DAVID Notaire le 23 septembre 1972 publié au 2<sup>ème</sup> bureau des hypothèques de NÎMES le 6 novembre 1972 volume 392 numéro 8.  
onaton-partage en nue-proprété seulement - acte Maître DAVID Notaire à ARLES le 3 juillet 1969 publié au 2<sup>ème</sup> bureau des hypothèques de NÎMES le  
octobre 1969 volume 49 numéro 431.

ail rural à long terme - acte Maître CUILLE Notaire le 23 novembre 1985 publié au 2<sup>ème</sup> bureau des hypothèques de NÎMES le 12 décembre 1985 volume 3635  
jméro 19.

**1 ce qui concerne la parcelle C numéro 527 :**

onaton en nue-proprété - acte Maître BALAY Notaire le 23 décembre 1977 publié au 2<sup>ème</sup> bureau des hypothèques de NÎMES le 3 février 1978 volume 1519  
jméro 2 (réserve du droit de retour et action révocatoire).

**rigine de propriété antérieure :**

onaton - acte Maître DAVID Notaire le 23 septembre 1972 publié au 2<sup>ème</sup> bureau des hypothèques de NÎMES le 6 novembre 1972 volume 392 numéro 8.  
onaton-partage en nue-proprété seulement - acte Maître DAVID Notaire à ARLES le 3 juillet 1969 publié au 2<sup>ème</sup> bureau des hypothèques de NÎMES le  
octobre 1969 volume 49 numéro 431.

ail rural à long terme - acte Maître CUILLE Notaire le 23 novembre 1985 publié au 2<sup>ème</sup> bureau des hypothèques de NÎMES le 12 décembre 1985 volume 3635  
jméro 19.

**1 ce qui concerne la parcelle C numéro 1968 :**

ivant acte reçu par Maître BARTOLOTTI Notaire associé le 5 avril 2001 publié au 2<sup>ème</sup> bureau des hypothèques de NÎMES le 11 mai 2001 volume 2001P  
jméro 3874, la parcelle C numéro 525 a été divisée en C 1968 et C 1969.

Donation en nue-proprété - acte Maître BALAY Notaire le 23 décembre 1977 publié au 2<sup>ème</sup> bureau des hypothèques de NÎMES le 3 février



segard



SYMADREM

SYMADREM

49

SYMADREM  
RENFORCEMENT DES DIGUES ENTRE BEAUCAIRE ET FOURQUES  
COMMUNE DE FOURQUES

---

378 volume 1519 numéro 2 (réserve du droit de retour et action révocatoire).

**régime de propriété antérieure :**

onction - acte Maître DAVID Notaire le 23 septembre 1972 publié au 2<sup>ème</sup> bureau des hypothèques de NÎMES le 6 novembre 1972 volume 392 numéro 8.

onction-partage en nue-proprété seulement - acte Maître DAVID Notaire à ARLES le 3 juillet 1969 publié au 2<sup>ème</sup> bureau des hypothèques de NÎMES le 12 décembre 1985 volume 49 numéro 431.

ail rural à long terme - acte Maître CUILLE Notaire le 23 novembre 1985 publié au 2<sup>ème</sup> bureau des hypothèques de NÎMES le 12 décembre 1985 volume 3635 numéro 19.

**1 ce qui concerne la parcelle C numéro 1970 :**

ivant acte reçu par Maître BARTOLOTTI Notaire associé le 5 avril 2001 publié au 2<sup>ème</sup> bureau des hypothèques de NÎMES le 11 mai 2001 volume 2001P numéro 3874, la parcelle C numéro 534 a été divisée en C 1970 et C 1971.

onction en nue-proprété - acte Maître BALAY Notaire le 23 décembre 1977 publié au 2<sup>ème</sup> bureau des hypothèques de NÎMES le 3 février 1978 volume 1519 numéro 2 (réserve du droit de retour et action révocatoire).

**régime de propriété antérieure :**

onction - acte Maître DAVID Notaire le 23 septembre 1972 publié au 2<sup>ème</sup> bureau des hypothèques de NÎMES le 6 novembre 1972 volume 392 numéro 8.

onction-partage en nue-proprété seulement - acte Maître DAVID Notaire à ARLES le 3 juillet 1969 publié au 2<sup>ème</sup> bureau des hypothèques de NÎMES le 12 décembre 1985 volume 49 numéro 431.

ail rural à long terme - acte Maître CUILLE Notaire le 23 novembre 1985 publié au 2<sup>ème</sup> bureau des hypothèques de NÎMES le 12 décembre 1985 volume 3635 numéro 19.

**1 ce qui concerne la parcelle C numéro 1972 :**

ivant acte reçu par Maître BARTOLOTTI Notaire associé le 5 avril 2001 publié au 2<sup>ème</sup> bureau des hypothèques de NÎMES le 11 mai 2001 volume 2001P numéro 3874, la parcelle C numéro 537 a été divisée en C 1972 et C 1973.

onction en nue-proprété - acte Maître BALAY Notaire le 23 décembre 1977 publié au 2<sup>ème</sup> bureau des hypothèques de NÎMES le 3 février 1978 volume 1519 numéro 2 (réserve du droit de retour et action révocatoire).

**régime de propriété antérieure :**

onction - acte Maître DAVID Notaire le 23 septembre 1972 publié au 2<sup>ème</sup> bureau des hypothèques de NÎMES le 6 novembre 1972 volume 392 numéro 8.

onction-partage en nue-proprété seulement - acte Maître DAVID Notaire à ARLES le 3 juillet 1969 publié au 2<sup>ème</sup> bureau des hypothèques de NÎMES le 12 décembre 1985 volume 49 numéro 431.

ail rural à long terme - acte Maître CUILLE Notaire le 23 novembre 1985 publié au 2<sup>ème</sup> bureau des hypothèques de NÎMES le 12 décembre 1985 volume 3635 numéro 19.

**1 ce qui concerne la parcelle C numéro 1974 :**

Suivant acte reçu par Maître BARTOLOTTI Notaire associé le 5 avril 2001 publié au 2<sup>ème</sup> bureau des hypothèques de NÎMES le 11 mai 2001



LE CAHIER DES CHARGES  
DE LA COMMUNE DE FOURQUES  
SYMADREM

SYMADREM  
RENFORCEMENT DES DIGUES ENTRE BEAUCAIRE ET FOURQUES  
COMMUNE DE FOURQUES

---

Volume 2001P numéro 3874, la parcelle C numéro 538 a été divisée en C 1974 et C 1975.

onation en nue-propriété - acte Maître BALAY Notaire le 23 décembre 1977 publié au 2<sup>ème</sup> bureau des hypothèques de NÎMES le 3 février 1978 volume 1519  
numéro 2 (réserve du droit de retour et action révocatoire).

**rigine de propriété antérieure :**

onation - acte Maître DAVID Notaire le 23 septembre 1972 publié au 2<sup>ème</sup> bureau des hypothèques de NÎMES le 6 novembre 1972 volume 392 numéro 8.

onation-partage en nue-propriété seulement - acte Maître DAVID Notaire à ARLES le 3 juillet 1969 publié au 2<sup>ème</sup> bureau des hypothèques de NÎMES le  
octobre 1969 volume 49 numéro 431.

ail rural à long terme - acte Maître CUILLE Notaire le 23 novembre 1985 publié au 2<sup>ème</sup> bureau des hypothèques de NÎMES le 12 décembre 1985 volume 3635  
numéro 19.

**1 ce qui concerne la parcelle C numéro 1976 :**

ivant acte reçu par Maître BARTOLOTTI Notaire associé le 5 avril 2001 publié au 2<sup>ème</sup> bureau des hypothèques de NÎMES le 11 mai 2001 volume 2001P  
numéro 3874, la parcelle C 543 est devenue la parcelle C 1976 et C 1977.

onation en nue-propriété - acte Maître BALAY Notaire le 23 décembre 1977 publié au 2<sup>ème</sup> bureau des hypothèques de NÎMES le 3 février 1978 volume 1519  
numéro 2 (réserve du droit de retour et action révocatoire).

**rigine de propriété antérieure :**

onation - acte Maître DAVID Notaire le 23 septembre 1972 publié au 2<sup>ème</sup> bureau des hypothèques de NÎMES le 6 novembre 1972 volume 392 numéro 8.

onation-partage en nue-propriété seulement - acte Maître DAVID Notaire à ARLES le 3 juillet 1969 publié au 2<sup>ème</sup> bureau des hypothèques de NÎMES le  
octobre 1969 volume 49 numéro 431.

ail rural à long terme - acte Maître CUILLE Notaire le 23 novembre 1985 publié au 2<sup>ème</sup> bureau des hypothèques de NÎMES le 12 décembre 1985 volume 3635  
numéro 19.

**1 ce qui concerne la parcelle C 1978 :**

ivant acte reçu par Maître BARTOLOTTI Notaire associé le 5 avril 2001 publié au 2<sup>ème</sup> bureau des hypothèques de NÎMES le 11 mai 2001 volume 2001P  
numéro 3874, la parcelle C 544 est devenue la parcelle C 1978 et C 1979.

onation en nue-propriété - acte Maître BALAY Notaire le 23 décembre 1977 publié au 2<sup>ème</sup> bureau des hypothèques de NÎMES le 3 février 1978 volume 1519  
numéro 2 (réserve du droit de retour et action révocatoire).

**rigine de propriété antérieure :**

onation - acte Maître DAVID Notaire le 23 septembre 1972 publié au 2<sup>ème</sup> bureau des hypothèques de NÎMES le 6 novembre 1972 volume 392 numéro 8  
onation-partage en nue-propriété seulement - acte Maître DAVID Notaire à ARLES le 3 juillet 1969 publié au 2<sup>ème</sup> bureau des hypothèques de NÎMES le  
octobre 1969 volume 49 numéro 431.

Bail rural à long terme - acte Maître CUILLE Notaire le 23 novembre 1985 publié au 2<sup>ème</sup> bureau des hypothèques de NÎMES le 12



segard



SYMADREM

51

SYMADREM  
RENFORCEMENT DES DIGUES ENTRE BEAUCAIRE ET FOURQUES  
COMMUNE DE FOURQUES

---

septembre 1985 volume 3635 numéro 19.

**1 ce qui concerne la parcelle C 1980 :**

livant acte reçu par Maître BARTOLOTTI Notaire associé le 5 avril 2001 publié au 2<sup>ème</sup> bureau des hypothèques de NÎMES le 11 mai 2001 volume 2001P numéro 3874, la parcelle C 545 est devenue la parcelle C 1979 et C 1980.

onation en nue-propiété - acte Maître BALAY Notaire le 23 décembre 1977 publié au 2<sup>ème</sup> bureau des hypothèques de NÎMES le 3 février 1978 volume 1519 numéro 2 (réserve du droit de retour et action révocatoire).

**régime de propriété antérieure :**

onation - acte Maître DAVID Notaire le 23 septembre 1972 publié au 2<sup>ème</sup> bureau des hypothèques de NÎMES le 6 novembre 1972 volume 392 numéro 8.

onation-partage en nue-propiété seulement - acte Maître DAVID Notaire à ARLES le 3 juillet 1969 publié au 2ème bureau des hypothèques de NÎMES le octobre 1969 volume 49 numéro 431.

ail rural à long terme - acte Maître CUILLE Notaire le 23 novembre 1985 publié au 2<sup>ème</sup> bureau des hypothèques de NÎMES le 12 décembre 1985 volume 3635 numéro 19.

**1 ce qui concerne la parcelle C 1451 :**

onation en nue-propiété - acte Maître BALAY Notaire le 23 décembre 1977 publié au 2<sup>ème</sup> bureau des hypothèques de NÎMES le 3 février 1978 volume 1519 numéro 2 (réserve du droit de retour et action révocatoire).

ux termes d'un acte reçu par Maître CUILLE Notaire le 27 avril 1977 publié au 2<sup>ème</sup> bureau des hypothèques de NÎMES les 19 mai et 29 juillet 1987 volume 354 numéro 2 la parcelle C numéro 578 est devenue les parcelles C 1451 et C 1452.

**régime de propriété antérieure :**

onation - acte Maître DAVID Notaire le 23 septembre 1972 publié au 2<sup>ème</sup> bureau des hypothèques de NÎMES le 6 novembre 1972 volume 392 numéro 8.

onation-partage en nue-propiété seulement - acte Maître DAVID Notaire à ARLES le 3 juillet 1969 publié au 2<sup>ème</sup> bureau des hypothèques de NÎMES le octobre 1969 volume 49 numéro 431.

ail rural à long terme - acte Maître CUILLE Notaire le 23 novembre 1985 publié au 2<sup>ème</sup> bureau des hypothèques de NÎMES le 12 décembre 1985 volume 3635 numéro 19.

**1 ce qui concerne la parcelle C 2192 :**

1 parcelle C numéro 2192 provient de la division d'une parcelle de plus grande contenance cadastrée section C numéro 1963 aux termes d'un acte reçu par Maître BARTOLOTTI Notaire à BELLEGARDE le 19 juin 2008 publié au 2<sup>ème</sup> bureau des hypothèques de NÎMES le 21 juillet 2008 volume 2008P numéro 5694.

1 parcelle C numéro 1963 provient de la division d'une parcelle de plus grande contenance cadastrée section C numéro 524 aux termes d'un acte reçu par Maître BARTOLOTTI Notaire à BELLEGARDE le 11 mai 2001 volume 2001P numéro 3874.

onation en nue-propiété - acte Maître BALAY Notaire le 23 décembre 1977 publié au 2<sup>ème</sup> bureau des hypothèques de NÎMES le 3 février 1978 volume 1519 numéro 2 (réserve du droit de retour et action révocatoire).



CHAMBRE DES NOTAIRES  
DE NÎMES  
**SYMADREM**





SYMADREM  
RENFORCEMENT DES DIGUES ENTRE BEAUCAIRE ET FOURQUES  
COMMUNE DE FOURQUES

ANNEXE N°440

**Propriétaire réel :**

Monsieur LAGNIER François Albert Marcel  
né le 03/12/1961 à SAINT-ÉTIENNE (42)  
forcé de Madame SEIGNEURET Pascale Joséphine Louise suivant jugement rendu par le TGI de SAINT-ETIENNE (42) en date du 17 octobre 2005  
leur protégé en raison de son placement sous le régime de la curatelle suivant ordonnance émanant de Monsieur le Juge de la Curatelle sis au TI de  
SAINT-ÉTIENNE (42) en date du 17 avril 2007  
demeurant 8 rue André MALRAUX - 42000 SAINT-ÉTIENNE

Sect.	N°	Nature	Lieudit	Cont. Cadast.	N° plan	Surface emprise	Surface reliquat	(Surfaces en m <sup>2</sup> ou ca)
C	1966	Eaux	Les grandes vignes	0ha09a99ca	171	0ha03a69ca	0ha06a30ca	
C	1964	Terre	Les segonaux du village	0ha07a75ca	173	0ha07a37ca	0ha00a38ca	
C	548	Taillis	Les segonaux du village	0ha15a85ca	175	0ha03a73ca	0ha12a12ca	
<b>TOTAL</b>						<b>0ha14a79ca</b>		

Origine de Propriété

**1 ce qui concerne la parcelle C numéro 1966 :**

acquisition - acte Maître THIBAUD Notaire le 29 juillet 1980 publié au 2<sup>ème</sup> bureau des hypothèques de NÎMES le 11 septembre 1980 volume 2284 numéro 6.

**1 ce qui concerne les parcelles C numéros 1964 et C 548 :**

acquisition - acte Maître Martin RAGET de CLAMOUR Notaire le 24 juin 1978 publié au 2<sup>ème</sup> bureau des hypothèques de NÎMES le 13 octobre 1978 volume 583 numéro 10.



C  
SYMADREM

**SYMADREM**  
**RENFORCEMENT DES DIGUES ENTRE BEAUCAIRE ET FOURQUES**  
**COMMUNE DE FOURQUES**

ANNEXE N°450

**Propriétaire réel :**

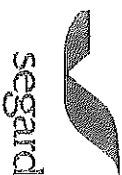
Monsieur LAURES Claude Joseph, retraité  
 né le 26/07/1946 à FOURQUES (30)  
 épouse de Madame REAL Simone

Madame REAL Simone  
 née le 02/04/1947 à TARASCON (13), retraitée  
 épouse de Monsieur LAURES Claude Joseph  
 mariés le 29/8/1964 à BEAUCAIRE (30) - sous le régime de la communauté de biens meubles et acquêts à défaut de contrat de mariage préalable à leur union  
 demeurant Mas Beauséjour - Clos de Bastony- 30300 FOURQUES

Sect.	N°	Nature	Lieudit	Cont. Cadast.	N° plan	Surface emprise	Surface reliquat	(Surfaces en m <sup>2</sup> ou ca)
C	1702	Lande	Clos de bastony	0ha30a12ca	283	0ha07a01ca	0ha23a11ca	
C	1704	Lande	Clos de bastony	0ha17a45ca	289	0ha00a63ca	0ha16a82ca	
					<b>TOTAL</b>	<b>0ha07a64ca</b>		

Origine de Propriété

acquisition - acte Maître MERCIER Notaire le 29 janvier 1988 publié au 2<sup>ème</sup> bureau des hypothèques de NÎMES le 7 mars 1988 volume 4296 numéro 4.  
 ux termes d'un acte administratif du 29 janvier 1994 publié au 2<sup>ème</sup> bureau des hypothèques de NÎMES le 15 février 1994 volume 1994P numéro 1069, la  
 parcelle C 450 est devenue les parcelles C 1704 et C 1705 ; la parcelle C 445 est devenue les parcelles C 1702 et C 1703.



CHAMBRE DES NOTAIRES DU GARD  
**SYMADREM**

SYMADREM  
RENFORCEMENT DES DIGUES ENTRE BEAUCAIRE ET FOURQUES  
COMMUNE DE FOURQUES

ANNEXE N°450

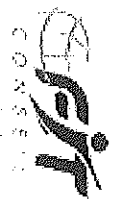
Propriétaire réel :

Des copropriétaires des parcelles D 1433 1544 1555 1545 1548 - Le Mas de Provence  
REN U02600146  
chez MARQUES DE JESUS Antonio - 8 avenue des près d'Arzac - 30300 FOURQUES  
: Monsieur ROBLES Olivier : Syndic de copropriété. Agence des Oliviers, 03 rue Gambetta, 13 200 ARLES

Sect.	N°	Nature	Lieudit	Cont. Cadastr.	N° plan	Surface emprise	Surface reliquat	(Surfaces en m <sup>2</sup> ou ca)
D	1548	Sol	8 avenue des près d'Arzac	0ha78a08ca	113	0ha16a00ca	0ha62a07ca	Emprise totale
D	1548				116	0ha00a01ca		
D	1545				117	0ha00a22ca	0	
D	1545	Sol	Collongues et cornille	0ha03a35ca	120	0ha03a13ca		
<b>TOTAL</b>						<b>0ha19a36ca</b>		

Origine de Propriété

Procès-verbal du cadastre numéro 8691 du 14 août 2003 publié au 2<sup>ème</sup> bureau des hypothèques de NÎMES le 21 août 2003 volume 2003P numéro 354.  
Acquisition - acte Maître PANET Notaire à BELLEGARDE le 28 juillet 2004 publié au 2<sup>ème</sup> bureau des hypothèques de NÎMES le 28 septembre 2004 volume 2004P n° 7833.  
Etat descriptif de division - acte Maître PANET Notaire à BELLEGARDE le 22 octobre 2004 publié au 2<sup>ème</sup> bureau des hypothèques de NÎMES le 5 décembre 2004 volume 2004P numéro 10 091.  
Épôt de pièces suite à cahier des charges - Maître PANET Notaire à BELLEGARDE le 22 octobre 2004 publié au 2<sup>ème</sup> bureau des hypothèques de NÎMES le 1<sup>er</sup> avril 2005 volume 2005P numéro 2939.



SYNDICAT DE COMMUNES  
DE BEAUCALAN  
**SYMADREM**

SYMADREM  
RENFORCEMENT DES DIGUES ENTRE BEAUCAIRE ET FOURQUES  
COMMUNE DE FOURQUES

---

ANNEXE N°470

propriétaire réel :

**rop Indivis : à concurrence d'1/4 indivis**

Monsieur LOMBARD Jean-Marie Léon, retraité  
é le 04/09/1939 à FOURQUES (30)

Coux de Madame REBOUL Roselyne Marie

arié le 14/09/1966 à PONT-SAINT-ESPRIT (30) sous le régime de la communauté de biens réduite aux acquêts à défaut de contrat de mariage préalable à son  
union

emourant à SAINT-JULIEN-DE-PEYROLAS (30760), Chemin de Chiffraud  
écédé

**rop Indivis : à concurrence d'1/4 indivis**

ladame LOMBARD Geneviève Bernadette, retraitée  
é le 13/02/1946 à FOURQUES (30)

Coux de Monsieur ESPELL Bernard Louis

ariée le 08/04/1972 à FOURQUES (30300) sous le régime de la séparation de biens pure et simple aux termes de son contrat de mariage reçu par Maître  
AVID Louis Notaire le 8 mars 1972

emourant à FOURQUES (30), 23 rue Frédéric MISTRAL

**rop indivis : à concurrence d'1/4 indivis**

Monsieur LOMBARD Guy Jean Marie, retraité  
é le 06/05/1947 à ARLES (13200)

Coux de Madame TAQUET Nicole Philomène

arié le 22/11/1978 à ARLES (13) sous le régime de la communauté de biens réduite aux acquêts à défaut de contrat de mariage préalable à son union  
emourant à FOURQUES (30), Les segonaux de la brassière

**rop indivis : à concurrence d'1/4 indivis**

lademoiselle LOMBARD Marie-Claire Antoinette, attachée administrative  
é le 31/10/1952 à ARLES (13)

élibataire

emourant à MARSEILLE (13008), 41 allée Turcat Mery



SYMADREM  
RENFORCEMENT DES DIGUES ENTRE BEAUCAIRE ET FOURQUES  
COMMUNE DE FOURQUES

Sect.	N°	Nature	Lieudit	Cont. Cadastr.	N° plan	Surface emprise	Surface reliquat	(Surfaces en m <sup>2</sup> ou ca)
E	379	Vigne	Les segonaux de la brassière	0ha01a80ca	69	0ha01a14ca	0ha00a66ca	
					<b>TOTAL</b>	<b>0ha01a14ca</b>		

Origine de Propriété

testation de propriété après décès - acte Maître BARTOLOTTI Notaire à BELLEGARDE le 5 juillet 2013 publié au 2<sup>ème</sup> bureau des hypothèques de NÎMES le 21 juillet 2013 volume 2013P numéro 5573.

SYMADREM  
RENFORCEMENT DES DIGUES ENTRE BEAUCAIRE ET FOURQUES  
COMMUNE DE FOURQUES

ANNEXE N°480

**Propriétaire réel :**

Monsieur MARTINEZ Guy Jean  
é le 17/02/1927 à LA BASTIDE D'ENGRAS (30)

Madame RAVEL Angèle Rose  
é le 12/06/1926 à FOURQUES (30)  
Marié le 06/06/1953 à FOURQUES (30) sous le régime de la communauté de biens meubles et acquis à défaut de contrat de mariage préalable à leur union  
emeurant 2 rue de l'église - 30300 FOURQUES  
Monsieur décédé le 06/04/1994 à FOURQUES

Sect.	N°	Nature	Lieudit	Cont. Cadastr.	N° plan	Surface emprise	Surface reliquat	(Surfaces en m <sup>2</sup> ou ca)
C	257	Lande	Les segonaux de farragon	0ha03a65ca	210	0ha03a47ca	0ha00a18ca	
C	258	Lande	Les segonaux de farragon	0ha07a65ca	211	0ha00a37ca	0ha07a28ca	
				<b>TOTAL</b>		<b>0ha03a84ca</b>		

Origine de Propriété

acquisition - acte Maître JOUVE Notaire à ARLES le 17 mars 1959 publié au 2<sup>ème</sup> bureau des hypothèques de NÎMES le 17 avril 1959 volume 4695 numéro 47.  
Institution de servitude de passage - acte administratif du 1<sup>er</sup> octobre 1990 publié au 2<sup>ème</sup> bureau des hypothèques de NÎMES le 4 juin 1991 volume 1991P  
numéro 3768.



COMMUNE DE BEAUCAIRE  
SYMADREM

SYMADREM  
RENFORCEMENT DES DIGUES ENTRE BEUCAIRE ET FOURQUES  
COMMUNE DE FOURQUES

ANNEXE N°490

Propriétaire réel :

Monsieur MASSINI Roland Emmanuel Hugo, exploitant agricole  
né le 08/09/1948 à FOURQUES (30)  
époux de Madame BOUVET Marie Hélène  
demeurant Résidence du moulin - 5460 avenue de NÎMES - 30300 FOURQUES

Sect.	N°	Nature	Lieudit	Cont. Cadastr.	N° plan	Surface emprise	Surface reliquat	(Surfaces en m <sup>2</sup> ou ca)
E	392	Terre	Les segonaux de la brassière	1ha24a57ca	60	0ha04a02ca	1ha20a55ca	
E	391	Terre	Les segonaux de la brassière	0ha16a10ca	61	0ha13a62ca	0ha02a48ca	
				<b>TOTAL</b>		<b>0ha17a64ca</b>		

Origine de Propriété

Testation de propriété après décès - acte Maître LACOMBE Notaire le 4 juillet 1970 publié au 2<sup>ème</sup> bureau des hypothèques de NÎMES le 20 juillet 1970 volume 7 numéro 11.  
Testation de propriété après décès - acte Maître PANET Notaire le 28 juin 1984 publié au 2<sup>ème</sup> bureau des hypothèques de NÎMES le 28 août 1984 volume 337 numéro 22.



SYMADREM  
Société d'Aménagement  
et d'Urbanisme



**SYMADREM**  
**RENFORCEMENT DES DIGUES ENTRE BEAUCAIRE ET FOURQUES**  
**COMMUNE DE FOURQUES**

ANNEXE N°500

**Propriétaire réel :**

**idivis : Monsieur MIEFFRE Jean Joseph, retraité**  
 é le 12/06/1921 à ARLES (13)  
 joux de Madame BORIE Jacqueline Henriette  
 larié le 03/04/1945 à ARLES (13) sous le régime de la séparation de biens aux termes d'un contrat de mariage reçu par Maître DAVID Notaire à ARLES (13) le  
 avril 1945  
 emeurant par Maître THIBAUD NOTAIRE - 3 avenue Victor HUGO - 13200 ARLES  
 écédé le 12/05/1985 à ARLES (13)

**idivis : Monsieur MIEFFRE Marius Barthélémy, propriétaire**  
 é le 16/04/1883 à ARLES (13)  
 euf de Madame MAZET Jeanne Marie Thérèse  
 emeurant à FOURQUES (13)

Sect.	N°	Nature	Lieudit	Cont. Cadastr.	N° plan	Surface emprise	Surface reliquat	(Surfaces en m <sup>2</sup> ou ca)
C	204	Lande	Les segonaux de farragon	0ha03a60ca	234	0ha00a96ca	0ha02a64ca	
C	348	Lande	Clos de bastony	0ha15a80ca	277	0ha01a95ca	0ha13a85ca	
					<b>TOTAL</b>	<b>0ha17a64ca</b>		

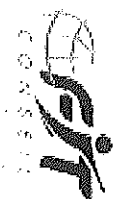
**Origine de Propriété**

testation de propriété après décès - acte Maître DELAGE Notaire à ARLES (13) le 17 février 1966 publié au 2<sup>ème</sup> bureau des hypothèques de NÎMES le 12 juin  
 366 volume 6824 numéro 4.  
 testation de propriété après décès - acte Maître DELAHAYE Notaire à ARLES (13) le 30 mars 1968 publié au 2<sup>ème</sup> bureau des hypothèques de NÎMES le  
 novembre 1968 volume 53 numéro 160.

SYMADREM  
RENFORCEMENT DES DIGUES ENTRE BEUCAIRE ET FOURQUES  
COMMUNE DE FOURQUES

---

**origine de propriété antérieure au 1<sup>er</sup> janvier 1964 :**  
**ypothèque légale - Trésor Public de Beaucaire du 18 avril 2007 publiée au 2<sup>ème</sup> bureau des hypothèques de NÎMES le 23 avril 2007 volume 2007V numéro 445.**  
**ypothèque légale - Trésor Public de Beaucaire du 18 août 2009 publiée au 2<sup>ème</sup> bureau des hypothèques de NÎMES le 19 août 2009 volume 2009V numéro 163.**  
**ypothèque légale - Trésor Public de Beaucaire du 11 juin 2013 publiée au 2<sup>ème</sup> bureau des hypothèques de NÎMES le 14 juin 2013 volume 2013V numéro 570.**  
**ordre de rectificatif valant reprise pour ordre de la formalité initiale du 14 juin 2013 volume 2013V numéro 1570 en date du 29 août 2013 publiée au 2<sup>ème</sup> bureau des hypothèques de NÎMES le 2 septembre 2013 volume 2013V numéro 2404.**



**SYMADREM**  
**RENFORCEMENT DES DIGUES ENTRE BEAUCAIRE ET FOURQUES**  
**COMMUNE DE FOURQUES**

ANNEXE n°510

**Propriétaire réel :**

**Madame NOYER Lucette Madeleine, retraitée**  
 née le 24/04/1929 à FOURQUES (30)  
 épouse de Monsieur SELLA Marcel Joseph Dominique  
 mariée le 15/12/1951 à FOURQUES (30) sous le régime de la communauté de biens meubles et acquêts à défaut de contrat de mariage préalable à son union  
 demeurant 6 rue de la mairie - 30300 FOURQUES

Sect.	N°	Nature	Lieudit	Cont. Cadastr.	N° plan	Surface emprise	Surface reliquat	(Surfaces en m <sup>2</sup> ou ca)
C	724	Vigne	Les segonaux des baronnes	0ha02a50ca	204	0ha00a55ca	0ha01a95ca	
				<b>TOTAL</b>		<b>0ha00a55ca</b>		

Origine de Propriété

Testation de propriété après décès - acte Maître BARTOLOTTI Notaire le 12 mars 1987 publié au 2<sup>ème</sup> bureau des hypothèques de NÎMES le 29 avril 1987  
 volume 4039 numéro 7.



SYMADREM

**SYMADREM**  
**RENFORCEMENT DES DIGUES ENTRE BEAUCAIRE ET FOURQUES**  
**COMMUNE DE FOURQUES**

ANNEXE N°520

**Propriétaire réel :**

**Madame ORLANDI**  
 née le  
 épouse de Monsieur GAMBASSI  
 demeurant 51 CRS 1 de Barriol - 13200 ARLES

Sect.	N°	Nature	Lieudit	Cont. Cadastr.	N° plan	Surface emprise	Surface reliquat	(Surfaces en m <sup>2</sup> ou ca)
C	723	Vigne	Les segonaux des baronnes	0ha04a10ca	203	0ha02a33ca	0ha01a77ca	
					<b>TOTAL</b>	<b>0ha02a33ca</b>		

Origine de Propriété

origine de propriété antérieure au 1<sup>er</sup> janvier 1964



**SYMADREM**  
**RENFORCEMENT DES DIGUES ENTRE BEAUCAIRE ET FOURQUES**  
**COMMUNE DE FOURQUES**

ANNEXE N°530

**propriétaire réel :**

**Madame PASCAL Martine Julia Louise, professeur**  
 née le 04/07/1949 à MARSEILLE (13)  
 divorcée de Monsieur FOURNAJOUX Pierre André suivant jugement rendu par le TGI de NÎMES en date du 6 mars 1986  
 demeurant Rouinet - 30300 FOURQUES

Sect.	N°	Nature	Lieudit	Cont. Cadast.	N° plan	Surface emprise	Surface reliquat	(Surfaces en m <sup>2</sup> ou ca)
E	444	Lande	Rouinet	0ha25a80ca	49	0ha25a80ca	0	Emprise totale
E	445	Terre Sol	Rouinet	0ha55a20ca	55	0ha00a13ca	0ha51a56ca	
E	445				58	0ha03a51ca		
				<b>TOTAL</b>		<b>0ha29a44ca</b>		

**Origine de Propriété**

1. acquisition - acte Maître LACOMBE Notaire le 28 novembre 1975 publié au 2<sup>ème</sup> bureau des hypothèques de NÎMES le 8 décembre 1975 volume 1068 numéro 394P
2. convention définitive - Maître THIBAUD Notaire à ARLES le 17 janvier 1986 publié au 2<sup>ème</sup> bureau des hypothèques de NÎMES le 30 décembre 1994 volume 394P numéro 8631.
3. citation faisant cesser l'indivision - acte Maître THIBAUD Notaire à ARLES le 2 novembre 1994 publié au 2<sup>ème</sup> bureau des hypothèques de NÎMES le 7 décembre 1994 et 7 février 1995 volume 1994P numéro 8605.



SYMADREM  
 RENFORCEMENT DES DIGUES ENTRE BEAUCAIRE ET FOURQUES  
 COMMUNE DE FOURQUES

ANNEXE N°540

**Propriétaire réel :**

**Propriétaire :** Monsieur PAUL Maximin  
 épouse  
 Mlle FLORENCE  
 domiciliés à  
 Fourques 30300 FOURQUES

**Propriétaire :** Madame PAUL  
 épouse de  
 Monsieur TOSI  
 domiciliés à  
 Fourques 9 rue Jacques BELLO -13200 ARLES

Sect.	N°	Nature	Lieudit	Cont. Cadast.	N° plan	Surface emprise	Surface reliquat	(Surfaces en m <sup>2</sup> ou ca)
C	1055	Taillis	Les segonaux de farragon	0ha04a30ca	257	0ha02a28ca	0ha02a02ca	
					<b>TOTAL</b>	<b>0ha02a28ca</b>		

SYMADREM  
RENFORCEMENT DES DIGUES ENTRE BEAUCAIRE ET FOURQUES  
COMMUNE DE FOURQUES

ANNEXE N°550

**Propriétaire réel :**

Monsieur PELIZZARI Giovanni, agriculteur  
né le 15/06/1963 à ROE VOLCIANO (Italie)  
époux de Madame DUMONT Anne-Marie

Madame DUMONT Anne-Marie, exploitante agricole  
née le 07/05/1966 à NÎMES (30)  
épouse de Monsieur PELIZZARI Giovanni  
mariés le 13/04/1996 à FOURQUES (30) sous le régime de la communauté de biens réduite aux acquêts à défaut de contrat de mariage préalable à leur union.  
demeurant Mas SAINTE-MARIE - 30300 FOURQUES

Sect.	N°	Nature	Lieudit	Cont. Cadast.	N° plan	Surface emprise	Surface reliquat	(Surfaces en m <sup>2</sup> ou ca)
E	397	Vigne	Les segonaux de la brassière	0ha45a30ca	54	0ha17a46ca	0ha27a84ca	
E	390	Vigne	Les segonaux de la brassière	0ha20a90ca	62	0ha16a64ca	0ha04a26ca	
E	385	Vigne	Les segonaux de la brassière	0ha37a70ca	63	0ha31a16ca	0ha06a54ca	
C	195	Vigne	Les segonaux de farragon	0ha06a65ca	241	0ha04a18ca	0ha02a47ca	
					<b>TOTAL</b>	<b>0ha69a44ca</b>		

**Origine de Propriété**

**Ce qui concerne les parcelles E numéros 397, 390, 385 :**  
acquisition - acte Maître BARTOLOTTI Notaire à BELLEGARDE le 29 mars 1999 publié au 2<sup>ème</sup> bureau des hypothèques de NÎMES le 26 mai 1999 volume 1999P  
numéro 3782.

**Ce qui concerne la parcelle C numéro 195 :**  
acquisition - acte Maître BARTOLOTTI Notaire à BELLEGARDE le 1er juillet 2009 publié au 2<sup>ème</sup> bureau des hypothèques de NÎMES le 13 août 2009 volume  
109P numéro 5562.



SYMA DREM  
Société par Actions Simplifiée  
au Capital de 100 000 €

SYMADREM  
 RENFORCEMENT DES DIGUES ENTRE BEAUCAIRE ET FOURQUES  
 COMMUNE DE FOURQUES

ANNEXE n°560

Propriétaire réel :

Monsieur PEYRACHE Jacques François Antoine  
 épouse de Madame VIANY  
 demeurant 30300 FOURQUES

Sect.	N°	Nature	Lieudit	Cont. Cadast.	N° plan	Cont. Cadast.	Cont. Cadast.	(Surfaces en m <sup>2</sup> ou ca)
C	1052	Taillis	Les segonaux de farragon	0ha04a30ca	260	0ha02a83ca	0ha01a47ca	
					<b>TOTAL</b>	<b>0ha02a83ca</b>		

Origine de Propriété

origine de propriété antérieure au 1<sup>er</sup> janvier 1964





SYMADREM  
RENFORCEMENT DES DIGUES ENTRE BEAUCAIRE ET FOURQUES  
COMMUNE DE FOURQUES

ANNEXE N°570

Propriétaire réel du BND 117 C0256  
Mas de la TOURETTE - 30300 FOURQUES

Monsieur SALES Jean  
/ é à SOMMIÈRES le 07/12/1929  
veux de Madame CAVALLO

Madame CAVALLO Marie Joséphine  
née à SOMMIÈRES le 05/04/1931  
veuve de Monsieur SALES Jean

Sect.	N°	Nature	Lieudit	Cont. Cadast.	N° plan	Surface emprise	Surface reliquat	(Surfaces en m <sup>2</sup> ou ca)
C	256	Taillis	Les segonaux de farragon	0ha09a10ca	209	0ha04a15ca	0ha04a95ca	
					<b>TOTAL</b>	<b>0ha04a15ca</b>		

Origine de Propriété

**origine de propriété antérieure au 1<sup>er</sup> janvier 1964 :**  
Institution de servitude de passage au profit de GDF - acte administratif du 1<sup>er</sup> octobre 1990 publié au 2<sup>ème</sup> bureau des hypothèques de NIMES le 4 juin 1991  
Volume 1991P numéro 3769.



2 Avenue Jean Jaurès  
30000 Nîmes  
SYMADREM

SIRET 2000 000 000 000  
N° de TVA Intracommunautaire : FR 2000 000 000 000

SYMADREM  
RENFORCEMENT DES DIGUES ENTRE BEAUCAIRE ET FOURQUES  
COMMUNE DE FOURQUES

ANNEXE N°580

Propriétaire réel du BND 117 C0293

Monsieur SERVONNAT Gilbert Michel, retraité  
concurrency de 3a50ca  
é le 09/06/1951 à FOURQUES (30)  
oux de Madame MORALES Armelle Rose Marie Louise

Madame MORALES Armelle Rose Marie Louise, retraitée  
é le 11/04/1955 à BEAUCAIRE (30)  
ouse de Monsieur SERVONNAT Gilbert Michel mariés le 20/03/1976 à TARASCON (13) - sous le régime de la communauté de biens réduite aux acquêts à  
sfaut de contrat de mariage préalable à leur union  
emeurant 2 impasse de la fabrique - 30300 FOURQUES

Sect.	N°	Nature	Lieudit	Cont. Cadast.	N° plan	Surface emprise	Surface reliquat	(Surfaces en m <sup>2</sup> ou ca)
C	293	Taillis	Clos de bastony	0ha03a50ca	249	0ha03a50ca	0	Emprise totale
				<b>TOTAL</b>		<b>0ha03a50ca</b>		

**Origine de Propriété**

acquisition - acte Maître BARTOLOTTI Notaire à BELLEGARDE (30) le 1<sup>er</sup> août 2000 publié au 2<sup>ème</sup> bureau des hypothèques de NIMES le 20 septembre 2000  
Volume 2000P numéro 7316.



SYMADREM  
RENFORCEMENT DES DIGUES ENTRE BEUCAIRE ET FOURQUES  
COMMUNE DE FOURQUES

ANNEXE N°590

Propriétaire réel DU BND 117 C0294

Monsieur **SERVONNAT Gilbert Michel**, retraité  
concurrence de 9a65ca  
é le 09/06/1951 à Fourques (30)  
oux de Madame **MORALES Armelle Rose Marie Louise**

Madame **MORALES Armelle Rose Marie Louise**, retraitée  
é le 11/04/1955 à BEUCAIRE (30)  
couse de Monsieur **SERVONNAT Gilbert Michel** mariés le 20/03/1976 à TARASCON (13) - sous le régime de la communauté de biens réduite aux acquêts à  
éfait de contrat de mariage préalable à leur union  
emeurant 2 impasse de la fabrique - 30300 Fourques

Sect.	N°	Nature	Lieudit	Cont. Cadast.	N° plan	Surface emprise	Surface religquat	(Surfaces en m <sup>2</sup> ou ca)
C	294	Taillis	Clos de bastony	0ha20a80ca	250	0ha13a67ca	0ha07a13ca	
				<b>TOTAL</b>		<b>0ha13a67ca</b>		

Origine de Propriété

ce qui concerne Monsieur et Madame **SERVONNAT Gilbert Michel**  
quisition - acte Maître **BARTOLOTTI Notaire à BELLEGARDE (30)** le 1<sup>er</sup> août 2000 publié au 2<sup>ème</sup> bureau des hypothèques de NIMES le 20 septembre 2000  
lume 2000P numéro 7316



13 avenue de la République  
30000 Nîmes  
04 67 33 10 00  
www.symadrem.com

**SYMADREM**

SYMADREM  
RENFORCEMENT DES DIGUES ENTRE BEUCAIRE ET FOURQUES  
COMMUNE DE FOURQUES

ANNEXE N°640

Propriétaire réel :

A VILLA AURÉLIA  
REN  
77821665  
à Tourette - 30300 FOURQUES

Sect.	N°	Nature	Lieudit	Cont. Cadast.	N° plan	Surface emprise	Surface reliquat	(Surfaces en m <sup>2</sup> ou ca)
E	1296	Terre Sol	La tourette	3ha51a26ca	4	0ha03a49ca	3ha47a77ca	
					<b>TOTAL</b>	<b>0ha03a49ca</b>		

Origine de Propriété

acquisition - acte Maître THIBAUD Notaire à ARLES (13) le 25 octobre 1991 publié au 2<sup>ème</sup> bureau des hypothèques de NÎMES le 13 novembre 1991 et 3 janvier 1992 volume 1991P numéro 7597.  
testation rectificative - Maître THIBAUD Notaire à ARLES (13) le 7 janvier 1992 publié au 2<sup>ème</sup> bureau des hypothèques de NÎMES le 13 janvier 1992 volume 992P numéro290.  
rivant acte reçu par Maître Jean-Louis MAUREL Notaire associé le 2 mars 2007 publié au 2<sup>ème</sup> bureau des hypothèques de NÎMES le 2 mai 2007 volume 207P numéro 3488, la parcelle E numéro 1086 est devenue la parcelle E 1296 et E 1297.



Compagnie d'Expertise Immobilière  
SYMADREM

**SYMADREM**  
**RENFORCEMENT DES DIGUES ENTRE BEAUCAIRE ET FOURQUES**  
**COMMUNE DE FOURQUES**

ANNEXE N°650

**Propriétaire réel :**

**Madame AUZIOU Madeleine Fernande, retraitée**  
 née le 27/12/1908 à FOURQUES (30)  
 épouse de Monsieur BOUISSET Pierre-Louis  
 mariée le 24/10/1942 à ARLES (13) - sans contrat de mariage  
 emeurant à FOURQUES (30)  
 décédée le 04/09/1999 à ARLES (30)

Sect.	N°	Nature	Lieudit	Cont. Cadast.	N° plan	Surface emprise	Surface reliquat	(Surfaces en m <sup>2</sup> ou ca)
C	259	Taillis	Les segonaux de farragon	0ha05a35ca	212	0ha01a00ca	0ha04a35ca	
					<b>TOTAL</b>	<b>0ha01a00ca</b>		

**Origine de Propriété**

**origine de propriété antérieure au 1<sup>er</sup> janvier 1964 :**  
 constitution de servitude de passage au profit de GDF - acte administratif du 1<sup>er</sup> octobre 1990 publié au 2<sup>ème</sup> bureau des hypothèques de NÎMES le 4 juin 1991  
 volume 1991P numéro 3767.



SYMA DREM  
 SYMADREM

SYMADREM  
RENFORCEMENT DES DIGUES ENTRE BEUCAIRE ET FOURQUES  
COMMUNE DE FOURQUES

ANNEXE N°560

Propriétaire réel :

**CI BEAUSÉJOUR**  
REN 352 121 685  
3 avenue des prés d'Arlac - 30300 FOURQUES

Sect.	N°	Nature	Lieudit	Cont. Cadast.	N° plan	Surface emprise	Surface reliquat	(Surfaces en m <sup>2</sup> ou ca)
D	366	Sol	Collongues et cornille	0ha35a25ca	110	0ha00a67ca	0ha34a58ca	
					<b>TOTAL</b>	<b>0ha00a67ca</b>		

**Origine de Propriété**

acquisition - acte Maître BLANCHARD Notaire à GONCELIN le 3 juillet 2007 publié au 2<sup>ème</sup> bureau des hypothèques de NÎMES le 6 août 2007 volume 2007P numéro 6245.  
rivillage de prêteur de deniers - acte Maître BLANCHARD Notaire à GONCELIN le 3 juillet 2007 publié au 2<sup>ème</sup> bureau des hypothèques de NÎMES le 6 août 2007 volume 2007V numéro 2792 au profit de la Caisse de Crédit Mutuel du Port de Bouc pour un montant en principal de 327 582,21 euros avec date extrême effet au 30 juin 2023.  
hypothèque conventionnelle - acte Maître BLANCHARD Notaire à GONCELIN le 3 juillet 2007 publié au 2<sup>ème</sup> bureau des hypothèques de NÎMES le 6 août 2007 volume 2007V numéro 2793 au profit de la Caisse de Crédit Mutuel du Port de Bouc pour un montant en principal de 97 417,19 euros avec date d'extrême effet au 30 juin 2023.  
rivillage de prêteur de deniers - acte Maître BLANCHARD Notaire à GONCELIN le 3 juillet 2007 publié au 2<sup>ème</sup> bureau des hypothèques de NÎMES le 6 août 2007 volume 2007V numéro 2794 au profit de Oseo Financement pour un montant en principal de 342 496,90 euros avec date d'extrême effet au 30 juin 2022.  
hypothèque conventionnelle - acte Maître BLANCHARD Notaire à GONCELIN le 3 juillet 2007 publié au 2<sup>ème</sup> bureau des hypothèques de NÎMES le 6 août 2007 volume 2007V numéro 2795 au profit de Oseo Financement pour un montant en principal de 82 503,10 euros avec date d'extrême effet au 30 juin 2023.



segard



COFINANCEMENT  
SYMADREM

SYMADREM  
RENFORCEMENT DES DIGUES ENTRE BEUCAIRE ET FOURQUES  
COMMUNE DE FOURQUES

ANNEXE N°570

**Propriétaire réel :**

**C.I BIEN-ÊTRE**  
REN 401 864 335  
matriculée au RCS de NÎMES sous le numéro D 401 864 335  
3<sup>er</sup> Monsieur FERH Bouziane - Chemin Collongue et Cornille - 30300 FOURQUES

Sect.	N°	Nature	Lieudit	Cont. Cadast.	N° plan	Surface emprise	Surface reliquat	(Surfaces en m <sup>2</sup> ou ca)
E	492	Terre	Cornille	0ha44a80ca	91	0ha03a64ca	0ha41a16ca	
E	519	Terre	Cornille	0ha60a95ca	96	0ha06a68ca	0ha54a27ca	
					<b>TOTAL</b>	<b>0ha10a32ca</b>		

Origine de Propriété

**1 ce qui concerne la parcelle E numéro 492 :**

acquisition - acte Maître PANET Notaire à BELLEGARDE le 2 mai 1996 publié au 2<sup>ème</sup> bureau des hypothèques de NÎMES le 26 juin 1996 volume 1996P numéro 394.

ordre de rectificatif valant reprise pour ordre de la formalité initiale du 28 décembre 2009 volume 2009V numéro 3570 - Trésorerie de Beaucaire - pour 244 euros – date extrême d'effet le 23 décembre 2019.

**1 ce qui concerne la parcelle E numéro 293**

acquisition - acte Maître RUEL Notaire le 10 janvier 1996 publié au 2<sup>ème</sup> bureau des hypothèques de NÎMES le 27 mars 1996 volume 96P numéro 2231.



segard



SYMADREM

SYMADREM  
RENFORCEMENT DES DIGUES ENTRE BEAUCAIRE ET FOURQUES  
COMMUNE DE FOURQUES

ANNEXE N°680

Propriétaire réel :

Madame SEGUY Marielle Louise Claude, infirmière  
née le 18/04/1977 à ARLES (13)  
cousine de Monsieur LEVERRIER Guillaume  
mariée le 26/07/2003 à LAMBESC (13) - sous le régime de la séparation de biens suivant contrat de mariage reçu par Maître Didier BESSAT Notaire à SALON-  
E PROVENCE (13) le 12/05/2003  
emeurant 1105 route de SALON-DE-PROVENCE - 13410 LAMBESC

Sect.	N°	Nature	Lieudit	Cont. Cadast.	N° plan	Surface emprise	Surface reliquat	(Surfaces en m <sup>2</sup> ou ca)
E	272	Terre	Cornille	1ha36a00ca	67	0ha07a98ca	1ha28a02ca	
C	185	Terre	Les segonaux de farragon	0ha26a80ca	253	0ha06a09ca	0ha20a71ca	
					<b>TOTAL</b>	<b>0ha14a07ca</b>		

Origine de Propriété

donation - Acte Maître CUILLE Notaire à GÉNÉRAC le 25 octobre 2004 publié au 2<sup>ème</sup> bureau des hypothèques de NÎMES le 10 décembre 2004 volume 2004P  
n° 9983.  
droit de retour et interdiction d'aliéner au profit de GACHON Marguerite Marie Louise Henriette née le 24 octobre 1945 à FOURQUES.





SYMADREM  
RENFORCEMENT DES DIGUES ENTRE BEAUCAIRE ET FOURQUES  
COMMUNE DE FOURQUES

ANNEXE N°700

**Propriétaire réel :**

Madame **SOUJIER Alice** Lucienne  
née le 29/08/1935 à FOURQUES (30)  
couse de Monsieur REYRE Maurice Roger Veran  
mariée le 24/04/1954 à FOURQUES (30) sous le régime de la communauté de biens meubles et acquêts à défaut de contrat de mariage préalable à son union  
emeurant Mas de Cocagne - 13310 SAINT-MARTIN-DE-CRAU  
écédée le 24/07/2006 à SAINT-MARTIN-DE-CRAU (13)

Sect.	N°	Nature	Lieudit	Cont. Cadast.	N° plan	Surface emprise	Surface reliquat	(Surfaces en m <sup>2</sup> ou ca)
C	255	Vigne	Les segonaux de farragon	0ha08a35ca	208	0ha04a22ca	0ha04a13ca	
				<b>TOTAL</b>		<b>0ha04a22ca</b>		

**Origine de Propriété**

Testation de propriété après décès - acte Maître SALVAGE Notaire associé à ARLES le 14 février 1979 publié au 2<sup>ème</sup> bureau des hypothèques de NÎMES le 4 mars 1979 volume 1798 numéro 19 (réserve droit de retour et interdiction d'aliéner).  
Donation-partage - acte Maître SALVAGE Notaire associé à ARLES le 14 février 1979 publié au 2<sup>ème</sup> bureau des hypothèques de NÎMES le 26 mars 1979 volume 309 numéro 3.  
**origine de propriété antérieure : origine de propriété antérieure au 1er janvier 1956**



SYMADREM

SYMADREM  
RENFORCEMENT DES DIGUES ENTRE BEUCAIRE ET FOURQUES  
COMMUNE DE FOURQUES

ANNEXE N°710

Propriétaire réel :

Madame **SOLLIER** Thérèse Henriette, retraitée  
née le 16/01/1920 à FOURQUES (30)  
veuve de Monsieur RACHET Joseph Félix  
demeurant 2 rue basse - 30300 FOURQUES  
décédée en juillet 2014

Madame **GACHON** Blanche Jeanne, retraitée  
née le 30/04/1892 à ARLES (13)  
veuve de Monsieur SOLLIER Louis Paul Théophile  
demeurant 2 rue basse - 30300 FOURQUES

Sect.	N°	Nature	Lieu dit	Cont. Cadast.	N° plan	Surface emprise	Surface reliquat	(Surfaces en m <sup>2</sup> ou ca)
E	380	Terre	Les segonaux de la brassière	0ha03a10ca	68	0ha02a09ca	0ha01a01ca	
C	711	Terre	Les segonaux des baronnes	0ha29a00ca	200	0ha06a30ca	0ha22a70ca	
				<b>TOTAL</b>		<b>0ha08a39ca</b>		

**Origine de Propriété**

**1 ce qui concerne la parcelle E numéro 380 :**  
testation de propriété après décès - acte Maître LACOMBE Notaire le 22 décembre 1970 publié au 2<sup>ème</sup> bureau des hypothèques de NÎMES le 4 janvier 1971  
volume 82 numéro 18.

**1 ce qui concerne la parcelle E numéro 711 :**  
testation de propriété après décès - acte Maître LACOMBE Notaire le 22 décembre 1970 publié au 2<sup>ème</sup> bureau des hypothèques de NÎMES le 4 janvier 1971  
volume 82 numéro 18.  
testation de propriété après décès - acte Maître LACOMBE Notaire le 20 octobre 1979 publié au 2<sup>ème</sup> bureau des hypothèques de NÎMES le 29 octobre 1979  
volume 1997 numéro 8.



# SYMADREM

Vu pour être annexé à  
mon arrêté de ce jour  
Nantes, le 29 SEP. 2015

Pour le Préfet,

Par délégation, le directeur,

  
Gilles GUILLAUD



Dossier de CESSIBILITE / ANNEXE  
Commune de BEAUCAIRE  
ÉTAT PARCELLAIRE

SYMADREM  
RENFORCEMENT DES DIGUES ENTRE BEAUCAIRE ET FOURQUES  
COMMUNE DE BEAUCAIRE

LISTE DES ANNEXES

Division BERLHE	<u>ANNEXE N°70</u>
Monsieur BERNAVON Jean Claude	<u>ANNEXE N°80</u>
Monsieur BERNAVON Laurent	<u>ANNEXE N°90</u>
Division Monsieur BERNAVON Raymond	<u>ANNEXE N°100</u>
Monsieur BOUET Alain	<u>ANNEXE N°110</u>
Division BOUET	<u>ANNEXE N°120</u>
Division BOUSQUET / REYES	<u>ANNEXE N°140</u>
Monsieur et Madame BOYER	<u>ANNEXE N°150</u>
Monsieur BOYER Jean	<u>ANNEXE N°160</u>
Monsieur et Madame CASTAN Paul	<u>ANNEXE N°170</u>
Monsieur CHAZALON Marcel	<u>ANNEXE N°180</u>
Monsieur CHAZALON Philippe	<u>ANNEXE N°190</u>
Division CHIMENTI / PAUL	<u>ANNEXE N°200</u>
Division COSTON	<u>ANNEXE N°220</u>
Division DAUMET	<u>ANNEXE N°240</u>

Vu pour être annexé à  
mon arrêté de ce jour  
Fait à SFP, le 27/04/2014

Pour le Préfet,  
Par délégation, le directeur,

  
Gilles GUILLAUD



SEGARDI



SYMADREM

SYNDICAT D'INTERCOMMUNALITE  
DE LA REGION DE BEAUCAIRE  
1, Avenue de la République  
34100 BEAUCAIRE

SYMADREM  
RENFORCEMENT DES DIGUES ENTRE BEAUCAIRE ET FOURQUES  
COMMUNE DE BEAUCAIRE

Monsieur DAUMET Jean	<u>ANNEXE N°260</u>
Monsieur et Madame FABRE	<u>ANNEXE N°270</u>
Monsieur FABRE Jean	<u>ANNEXE N°280</u>
Division GALLON / FEOUGIER	<u>ANNEXE N°290</u>
Monsieur et Madame GALLON Pierre	<u>ANNEXE N°300</u>
Monsieur GALLON	<u>ANNEXE N°310</u>
Groupement Foncier Agricole de Forton	<u>ANNEXE N°320</u>
Société Civile Agricole du Grand Millord	<u>ANNEXE N°330</u>
Monsieur et Madame NIEL Francis	<u>ANNEXE N°350</u>
Groupement Foncier Agricole dénommé "Patience du Grand Belleval"	<u>ANNEXE N°360</u>
Madame PIROTTE Elisabeth	<u>ANNEXE N°370</u>
Division REYES	<u>ANNEXE N°380</u>
Madame ROUMIEU Marthe	<u>ANNEXE N°390</u>
Société Agricole du Mas Neuf de Saujan	<u>ANNEXE N°400</u>
C.I des Îles	<u>ANNEXE N°410</u>
Monsieur SEVE David	<u>ANNEXE N°420</u>
Division BERLHE / SEVE	<u>ANNEXE N°430</u>

Vu pour être annexé à  
mon arrêté de ce jour  
le 27 SEP. 2015

Pour le Préfet,  
Par délégation, le directeur,

*Elise GULLAUD*  
Elise GULLAUD



segard



SYMADREM

SYMADREM

SYMADREM  
RENFORCEMENT DES DIGUES ENTRE BEUCAIRE ET FOURQUES  
COMMUNE DE BEUCAIRE

---

Société Anonyme d'Habitations à Loyer Modéré UN TOIT POUR TOUS

ANNEXE N°440

DIVISION COSTEROSTE / TONNELLEU

ANNEXE N°470

Au jour être annexé à  
mon arrêté de ce jour  
Nîmes, le 27 SEPTEMBRE 2011

Pour le Préfet,

Par délégation, le directeur,

  
Gilles GUILLAUD

SYMADREM  
RENFORCEMENT DES DIGUES ENTRE BEAUCAIRE ET FOURQUES  
COMMUNE DE BEAUCAIRE

ANNEXE n°70

**Propriétaire réel :**

**Propriétaire :** Madame BERLHE Monique Claude Marguerite, exploitante agricole  
 née le 06/03/1957 à AVIGNON (84)  
 épouse de Monsieur BOYER Alain Clément  
 mariée le 11/09/1976 à BEAUCAIRE (30) sous le régime de la communauté de biens réduite aux acquêts à défaut de contrat de mariage préalable à son  
 mariage  
 demeurant Île du PILET – Route de FOURQUES - 30300 BEAUCAIRE

**Propriétaire :** Madame MOUIREN Geneviève Marie Antoinette, retraitée  
 née le 08/12/1935 à BARBENTANE (13)  
 épouse de Monsieur BERLHE Denis Charles  
 mariée le 01/02/1956 à ROGNONAS (13) - contrat de mariage reçu par Maître GUILHERMONT Notaire à BARBENTANE le 27/01/1956  
 demeurant 25B rue des marronniers - 30300 BEAUCAIRE

**Propriétaire :** Monsieur BERLHE Denis Charles, retraité  
 né le 10/09/1930 à ROGNONAS (13)  
 époux de Madame MOUIREN Geneviève Marie Antoinette  
 marié le 01/02/1956 à ROGNONAS (13) - contrat de mariage reçu par Maître GUILHERMONT Notaire à BARBENTANE le 27/01/1956  
 demeurant 25B rue des marronniers - 30300 BEAUCAIRE  
 décédé le 20/03/2010 à NÎMES (30)

Sect.	N°	Nature	Lieu-dit	Cont. Cadastr.	N° plan	Surface emprise	Surface reliquat	(Surfaces en m <sup>2</sup> ou ca)
DH	42	Vigne	Mas de Iecques	0ha27a23ca	103	0ha03a49ca	0ha23a74ca	
DH	43	Terre Vigne	Mas de Iecques	1ha10a28ca	105	0ha26a06ca	0ha84a22ca	
					<b>TOTAL</b>	<b>0ha29a55ca</b>		



segard



SYMADREM  
 SYNDICAT DE RENFORCEMENT  
 DES DIGUES ENTRE  
 BEAUCAIRE ET FOURQUES  
 7, Avenue de la République  
 30300 BEAUCAIRE

SYMADREM  
RENFORCEMENT DES DIGUES ENTRE BEAUCAIRE ET FOURQUES  
COMMUNE DE BEAUCAIRE

---

Origine de Propriété

donation-partage - acte Maître PINET Notaire le 15 avril 1997 publié au 2<sup>ème</sup> bureau des hypothèques de NÎMES les 4 juillet et 9 octobre 1997 volume 1997P  
numéro 5009.



SYMADREM  
RENFORCEMENT DES DIGUES ENTRE BEAUCAIRE ET FOURQUES  
COMMUNE DE BEAUCAIRE

ANNEXE N°80

**Propriétaire réel :**

Monsieur **BERNAVON Jean Claude Ernest**, agriculteur  
é le 28/05/1948 à BEAUCAIRE (30)  
sibataire  
emeurant Mas d'albon - 390 chemin du Mas d'albon - 30300 BEAUCAIRE

Sect.	N°	Nature	Lieudit	Cont. Cadast.	N° plan	Surface emprise	Surface reliquat	(Surfaces en m <sup>2</sup> ou ca)
DH	48	Terre Verger	Mas de ranguy	3ha39a82ca	120	0ha71a88ca	2ha67a94ca	
DH	63	Verger	Mas de ranguy	1ha40a79ca	122	0ha09a93ca	1ha30a86ca	
BY	125	Verger	Mas d'albon	0ha83a91ca	130	0ha08a63ca	0ha75a28ca	
BY	86	Terre	Mas d'albon	1ha34a28ca	132	0ha14a99ca	1ha19a29ca	
BY	127	Terre	Mas d'albon	1ha13a22ca	135	0ha12a61ca	1ha00a61ca	
				<b>TOTAL</b>		<b>1ha18a04ca</b>		

Origine de Propriété

**1 ce qui concerne la parcelle BY numéro 125 :**  
acquisition - acte Maître BUGES Notaire le 10 juin 1970 publié au 2<sup>ème</sup> bureau des hypothèques de NÎMES le 8 juillet 1970 volume 4 numéro 33.  
- procès-verbal de remaniement cadastral du 29 juin 1990 publié au 2<sup>ème</sup> bureau des hypothèques de NÎMES le 3 juillet 1990 volume 1990P numéro 4919 (la parcelle A 845 est devenue la parcelle BY numéro 64).  
ux termes d'un acte reçu par Me BARTOLOTTI Notaire à BELLEGARDE le 29 juillet 1999 publié au 2<sup>ème</sup> bureau des hypothèques de NÎMES le 8 septembre 1999 volume 1999P numéro 6703, la parcelle BY numéro 64 a été divisée en BY 125 et BY 126.  
ail rural à long terme au profit de l'EARL BERNAVON - Attestation rectificative valant reprise pour ordre de la formalité initiale du 8 avril 2005 volume 2005P numéro 3167.  
**1 ce qui concerne la parcelle BY numéro 127 :**



segard



SYMADREM

SYMADREM

SYNDICAT D'INTERCOMMUNALITE  
DE LA COMMUNE DE BEAUCAIRE  
ET DE LA COMMUNE DE FOURQUES

SYMADREM  
RENFORCEMENT DES DIGUES ENTRE BEUCAIRE ET FOURQUES  
COMMUNE DE BEUCAIRE

---

acquisition - acte Maître BUGES Notaire le 10 juin 1970 publié au 2<sup>ème</sup> bureau des hypothèques de NÎMES le 8 juillet 1970 volume 4 numéro 33.

procès-verbal de remaniement cadastral du 29 juin 1990 publié au 2<sup>ème</sup> bureau des hypothèques de NÎMES le 3 juillet 1990 volume 1990P numéro 4919 (la parcelle A 846 est devenue la parcelle BY numéro 65).

ux termes d'un acte reçu par Me BARTOLOTTI Notaire à BELLEGARDE le 29 juillet 1999 publié au 2<sup>ème</sup> bureau des hypothèques de NÎMES le 8 septembre 1999 volume 1999P numéro 6703, la parcelle BY numéro 65 a été divisée en BY 127, BY 128 et BY 129.

ail rural à long terme au profit de l'EARL BERNAVON - Attestation rectificative valant reprise pour ordre de la formalité initiale du 8 avril 2005 volume 205P numéro 3167 publiée au 2<sup>ème</sup> bureau des hypothèques de NÎMES le 20 juin 2005 volume 2005P numéro 5609.

**1 ce qui concerne la parcelle BY numéro 86 :**

ux termes d'un acte administratif du 12 juin 1991 publié au 2<sup>ème</sup> bureau des hypothèques de NÎMES le 9 juillet 1991 volume 1991P numéro 4663, la parcelle BY 59 est devenue les parcelles BY 87 et BY 86.

procès-verbal de remaniement cadastral du 29 juin 1990 publié au 2<sup>ème</sup> bureau des hypothèques de NÎMES le 3 juillet 1990 volume 1990P numéro 4919, la parcelle A 889 est devenue la parcelle BY numéro 59.

acquisition - acte Maître BUGES Notaire le 10 juin 1970 publié au 2<sup>ème</sup> bureau des hypothèques de NÎMES le 8 juillet 1970 volume 4 numéro 33.

**1 ce qui concerne la parcelle DH numéro 48 :**

ux termes d'un acte administratif du 12 juin 1991 publié au 2<sup>ème</sup> bureau des hypothèques de NÎMES le 9 juillet 1991 volume 1991P numéro 4663, la parcelle DH 2 a été divisée en DH 48 et DH 49.

procès-verbal du cadastre contenant remaniement cadastral du 8 novembre 1989 publié au 2<sup>ème</sup> bureau des hypothèques de NÎMES le 9 novembre 1989 volume 4804 numéro 18, les parcelles C 279, C 280, C 281 sont devenues DH 2.

acquisition - acte Maître BUGES Notaire le 10 juin 1970 publié au 2<sup>ème</sup> bureau des hypothèques de NÎMES le 8 juillet 1970 volume 4 numéro 33.

**1 ce qui concerne la parcelle DH numéro 63 :**

ivant acte reçu par Maître BARTOLOTTI Notaire le 29 juillet 1999 publié au 2<sup>ème</sup> bureau des hypothèques de NÎMES le 8 septembre 1999 volume 1999P numéro 6703, la parcelle DH numéro 12 a été divisée en DH numéro 63 et DH numéro 64.

procès-verbal de remaniement cadastral du 8 novembre 1989 publié au 2<sup>ème</sup> bureau des hypothèques de NÎMES le 9 novembre 1989 volume 4804 numéro 3, la parcelle C 296 est devenue la parcelle DH 12.

acquisition - acte Maître BUGES Notaire le 10 juin 1970 publié au 2<sup>ème</sup> bureau des hypothèques de NÎMES le 8 juillet 1970 volume 4 numéro 33.



segard



SYMADREM

Notaires de France

SYMADREM  
RENFORCEMENT DES DIGUES ENTRE BEUCAIRE ET FOURQUES  
COMMUNE DE BEUCAIRE

ANNEXE N°90

Propriétaire réel :

Monsieur **BERNAVON Laurent Jean Nicolas**, agriculteur  
é le 28/06/1977 à TARASCON (13)  
sibataire  
emeurant Mas de Ranguy - 4783 route de FOURQUES - 30300 BEUCAIRE

Sect.	N°	Nature	Lieudit	Cont. Cadastr.	N° plan	Surface emprise	Surface reliquat	(Surfaces en m <sup>2</sup> ou ca)
BY	57	Terre	Mas d'albon	1ha47a50ca	136	0ha33a71ca	1ha13a79ca	
BY	55	Terre	Mas d'albon	0ha49a21ca	137	0ha09a11ca	0ha40a10ca	
BY	56	Terre	Mas d'albon	0ha26a59ca	138	0ha21a21ca	0ha02a35ca	
					<b>TOTAL</b>	<b>0ha64a03ca</b>		

Origine de Propriété

**1<sup>er</sup> ce qui concerne les parcelles BY 55, 56, 57 :**  
acquisition - acte Maître FERIAUD Notaire le 28 mai 2013 publié au 2<sup>ème</sup> bureau des hypothèques de NÎMES le 13 juin 2013 volume 2013P numéro 4153  
tenant notamment servitude de passage au profit des parcelles BY 54 à BY 57 (Fonds dominant) au détriment de BY 131 (Fonds servant).  
**rivillage de prêteur de deniers** - acte Maître FERIAUD Notaire à BEUCAIRE le 28 mai 2013 publié au 2<sup>ème</sup> bureau des hypothèques de NÎMES le 13 juin 2013  
volume 2013V numéro 1566 au profit du CRCAM DU LANGUEDOC pour un montant en principal de 36 180 Euros.

SYMADREM  
RENFORCEMENT DES DIGUES ENTRE BEAUCAIRE ET FOURQUES  
COMMUNE DE BEAUCAIRE

ANNEXE N°100

propriétaire réel :

Monsieur **BERNAVON Raymond François Laurent**, agriculteur  
é le 30/05/1943 à BEAUCAIRE  
oux de Madame **POZZOLINI Nicole Marie Thérèse**

Madame **POZZOLINI Nicole Marie-Thérèse**, retraitée  
ée le 07/01/1948 à BEAUCAIRE (30)  
muse de **BERNAVON Raymond François Laurent**  
ariés le 30/10/1971 à BEAUCAIRE (30) sous le régime de la communauté de biens réduite aux acquêts à défaut de contrat de mariage préalable à leur  
union  
emeurant Mas de Ranguy - 4783 route de FOURQUES - 30300 BEAUCAIRE

Sect.	N°	Nature	Lieudit	Cont. Cadastr.	N° plan	Surface emprise	Surface reliquat	(Surfaces en m <sup>2</sup> ou ca)
DH	61	Terre	Mas de ranguy	0ha49a58ca	114	0ha03a01ca	0ha39a02ca	
DH	61	Terre		0ha07a55ca	119	0ha07a55ca		
DH	50	Jardin Terre	4783 route de FOURQUES	2ha74a98ca	124	0ha41a32ca	2ha33a66ca	
BY	82	Terre	Mas d'albon	1ha44a71ca	126	0ha20a29ca	1ha24a42ca	
BY	84	Eaux	Mas d'albon	0ha15a08ca	131	0ha01a75ca	0ha13a33ca	
BY	46	Vigne	Mas d'albon	1ha83a00ca	139	0ha89a40ca	0ha93a60ca	
BY	131	Vigne Terre	Mas d'albon	2ha71a03ca	141	0ha13a01ca	2ha58a02ca	
BY	42	Lande	Mas d'albon	0ha30a72ca	146	0ha23a17ca	0h07a55ca	
			<b>TOTAL</b>			<b>1ha99a50ca</b>		



segard



**SYMADREM**

2010-2011

SYMADREM  
RENFORCEMENT DES DIGUES ENTRE BEAUCAIRE ET FOURQUES  
COMMUNE DE BEAUCAIRE

Origine de Propriété

- 1 ce qui concerne la parcelle BY numéro 131 :**  
ux termes d'un acte reçu par Maître FERLAND Notaire à BEAUCAIRE le 20 juillet 2009 publié au 2<sup>ème</sup> bureau des hypothèques de NÎMES le 4 août 2009  
lume 2009P numéro 5349, la parcelle BY numéro 47 a été divisée en BY 130 et BY 131.  
V de remaniement cadastral du 29 juin 1990 publié au 2<sup>ème</sup> bureau des hypothèques de NÎMES le 3 juillet 1990 volume 1990P numéro 4919. Les parcelles A  
77 - A 878 - A 879 et A 989 et A 992 sont devenues BY 47.  
onation-partage - acte Maître BIERRY Notaire le 28 janvier 1982 publié au 2<sup>ème</sup> bureau des hypothèques de NÎMES le 29 mars 1982 volume 2732 numéro  
5.
- 1 ce qui concerne la parcelle BY numéro 84 :**  
cquisition - acte Maître BIERRY Notaire le 9 mars 1990 publié au 2<sup>ème</sup> bureau des hypothèques de NÎMES le 27 avril 1990 volume 1990P numéro 3259.  
ux termes d'un acte administratif du 12 juin 1991 publié au 2<sup>ème</sup> bureau des hypothèques de NÎMES le 9 juillet 1991 volume 1991P numéro 4662, la  
parcelle BY 60 a été divisée en BY 85 et BY 84.  
ivant procès-verbal de remaniement cadastral du 29 juin 1990 publié au 2<sup>ème</sup> bureau des hypothèques de NÎMES le 3 juillet 1990 volume 1990P numéro  
919, la parcelle A 890 est devenue la parcelle BY 60.
- 1 ce qui concerne la parcelle BY numéro 82 :**  
ivant acte administratif du 12 juin 1991 publié au 2<sup>ème</sup> bureau des hypothèques de NÎMES le 9 juillet 1991 volume 1991P numéro 4662, la parcelle BY  
1 est devenue les parcelles BY 83 et BY 82.  
ocès-verbal de remaniement cadastral du 29 juin 1990 publié au 2<sup>ème</sup> bureau des hypothèques de NÎMES le 3 juillet 1990 volume 1990P numéro 4919. Les  
parcelles A 891 et A 892 sont devenues BY 61.
- ocès-verbal de remaniement cadastral du 29 juin 1990 publié au 2<sup>ème</sup> bureau des hypothèques de NÎMES le 18 juillet 1970 volume 4 numéro 32.**
- 1 ce qui concerne la parcelle DH numéro 50 :**  
ivant acte administratif du 12 juin 1991 publié au 2<sup>ème</sup> bureau des hypothèques de NÎMES le 9 juillet 1991 volume 1991P numéro 4662, la parcelle DH 1 a  
été divisée en DH 51, 52, 50.
- ocès-verbal de remaniement cadastral du 8 novembre 1989 publié au 2<sup>ème</sup> bureau des hypothèques de NÎMES le 9 novembre 1989 volume 4804 numéro  
3, les parcelles C 304, C 305, C 306 sont devenues DH 1.**
- acquisition - acte Maître BUGES Notaire le 10 juin 1970 publié au 2<sup>ème</sup> bureau des hypothèques de NÎMES le 18 juillet 1970 volume 4 numéro 32.**
- 1 ce qui concerne la parcelle BY numéro 46 :**  
ocès-verbal de remaniement cadastral du 29 juin 1990 publié au 2<sup>ème</sup> bureau des hypothèques de NÎMES le 3 juillet 1990 volume 1990P numéro 4919. Les  
parcelles A 880 et A 882 deviennent BY 46.



segard



SYMADREM

1989

SYMADREM  
RENFORCEMENT DES DIGUES ENTRE BEAUCAIRE ET FOURQUES  
COMMUNE DE BEAUCAIRE

---

- onation-partage - acte Maître BIERRY Notaire le 28 janvier 1982 publié au 2<sup>ème</sup> bureau des hypothèques de NÎMES le 29 mars 1982 volume 2732 numéro 5.
- 1 ce qui concerne la parcelle DH numéro 61 :**
- ivant acte administratif en date du 24 septembre 1991 publié au 2<sup>ème</sup> bureau des hypothèques de NÎMES le 3 octobre 1991 volume 1991P numéro 6652, parcelle DH 3 est divisée en DH 62 et DH 61.
- ocès-verbal de remaniement cadastral du 8 novembre 1989 publié au 2<sup>ème</sup> bureau des hypothèques de NÎMES le 9 novembre 1989 volume 4804 numéro 3, la parcelle C 278 est devenue DH 3.
- quisition - acte Maître BUGES Notaire le 29 septembre 1972 publié au 2<sup>ème</sup> bureau des hypothèques de NÎMES le 13 novembre 1972 volume 395 numéro 1.
- 1 ce qui concerne la parcelle BY numéro 84 :**
- quisition - acte Maître BIERRY Notaire à BEAUCAIRE le 2 mars 1990 publié au 2<sup>ème</sup> bureau des hypothèques de NÎMES le 27 avril 1990 volume 1990P numéro 3259.



segard



SYMADREM

SYMADREM

SYMADREM

SYMADREM  
RENFORCEMENT DES DIGUES ENTRE BEAUCAIRE ET FOURQUES  
COMMUNE DE BEAUCAIRE

ANNEXE N°110

Propriétaire réel :

Monsieur **BOUET Alain Gilles**, agriculteur  
é le 14/03/1948 à BEAUCAIRE (30)  
époux de Madame **BLATIERE Simone** Jacqueline  
nés le 16/11/1974 à ARLES (30) sous le régime de la communauté de biens réduite aux acquêts à défaut de contrat de mariage préalable à son union  
demeurant Mas SAINT-PIERRE - 2295A chemin de la croix de marbre - 30300 BEAUCAIRE

Sect.	N°	Nature	Lieudit	Cont. Cadast.	N° plan	Surface emprise	Surface reliquat	(Surfaces en m <sup>2</sup> ou ca)
BV	226	Verger Vigne	Tour saint-pierre	1ha73a84ca	163	0ha14a27ca	1ha54a65ca	
BV	226				164	0ha04a92ca		
					<b>TOTAL</b>	<b>0ha19a19ca</b>		

Origine de Propriété

Destitution de propriété après décès - acte Maître **BIERRY** Notaire le 29 novembre 1996 publié au 2<sup>ème</sup> bureau des hypothèques de NÎMES le 23 décembre 1996 volume 1996P numéro 9014.  
Partage - acte Maître **BIERRY** Notaire à BEAUCAIRE le 9 mars 1999 publié au 2<sup>ème</sup> bureau des hypothèques de NÎMES le 21 mai 1999 volume 1999P numéro 706.



segard



SYMADREM

Notaire  
Nîmes  
11 rue de la République  
30000 Nîmes  
Tél. 04 67 20 00 00  
Fax 04 67 20 00 01

SYMADREM  
RENFORCEMENT DES DIGUES ENTRE BEAUCAIRE ET FOURQUES  
COMMUNE DE BEAUCAIRE

ANNEXE n°120

propriétaire réel :

**prop-indivis : Monsieur BOUET Alain Gilles, agriculteur**  
é le 14/03/1948 à BEAUCAIRE (30)

coux de Madame BLATIERE Simone Jacqueline  
ariés le 16/11/1974 à ARLES (30) sous le régime de la communauté de biens réduite aux acquêts à défaut de contrat de mariage préalable à son union  
emeurant Mas SAINT-PIERRE - 2295A chemin de la croix de marbre - 30300 BEAUCAIRE

**prop-indivis : Madame BOUET Mireille Marguerite Hortense, retraitée**  
é le 19/10/1946 à BEAUCAIRE (30)  
ivorcée de Monsieur PICHON Francis  
emeurant Mas SAINT-PIERRE - 2295C chemin de la croix de marbre - 30300 BEAUCAIRE

Sect.	N°	Nature	lieudit	Cont. Cadastr.	N° plan	Surface emprise	Surface reliquat	(Surfaces en m <sup>2</sup> ou ca)
BV	223	Sol	Tour saint-pierre	0ha20a51ca	165	0ha05a78ca	0ha14a73ca	
					<b>TOTAL</b>	<b>0ha05a78ca</b>		

Origine de Propriété

ttestation de propriété après décès - acte Maître BIERRY Notaire le 29 novembre 1996 publié au 2<sup>ème</sup> bureau des hypothèques de NÎMES le 23 décembre  
996 volume 1996P numéro 9014.  
artage - acte Maître BIERRY Notaire à BEAUCAIRE le 9 mars 1999 publié au 2<sup>ème</sup> bureau des hypothèques de NÎMES le 21 mai 1999 volume 1999P numéro  
706.



SYMADREM  
RENFORCEMENT DES DIGUES ENTRE BEAUCAIRE ET FOURQUES  
COMMUNE DE BEAUCAIRE

ANNEXE N°140

propriétaire réel :

**rop-indivis : Monsieur BOUSQUET Jean Julien, commerçant**  
é le 31/08/1971 à MARSEILLE (13)  
coux de Madame REYES Perliha Nadia  
emeurant 47 avenue Maréchal de Lattre de Tassigny - 13009 MARSEILLE

**rop-indivis : Monsieur REYES Caen Manuel**  
é le 02/03/1985 à MARSEILLE (13)  
silibataire  
emeurant 47 avenue Maréchal de Lattre de Tassigny - 13009 MARSEILLE

Sect.	N°	Nature	Lieudit	Cont. Cadastr.	N° plan	Surface emprise	Surface reliquat	(Surfaces en m <sup>2</sup> ou ca)
DI	8	Pré	Mas de Iecques	0ha94a74ca	83	0ha10a41ca	0ha84a33ca	
<b>TOTAL</b>						<b>0ha10a41ca</b>		

**Origine de Propriété**

acquisition - acte Maître FERIAUD Notaire à BEAUCAIRE le 12 juin 2006 publié au 2<sup>ème</sup> bureau des hypothèques de NÎMES le 25 juillet 2006 volume 2006P  
n° 5989.



SYMADREM  
RENFORCEMENT DES DIGUES ENTRE BEAUCAIRE ET FOURQUES  
COMMUNE DE BEAUCAIRE

ANNEXE N°150

Propriétaire réel :

Monsieur **BOYER Alain Clément, agriculteur**  
é le 01/03/1956 à AVIGNON (84)  
oux de Madame BERLHE Monique Claude Marguerite

Madame **BERLHE Monique Claude Marguerite, agricultrice**  
é le 06/03/1957 à AVIGNON (84),  
couse de Monsieur BOYER Alain Clément  
ariés le 11/09/1976 à BEAUCAIRE (30) sous le régime de la communauté de biens réduite aux acquêts à défaut de contrat de mariage préalable à leur  
union  
emeurant Île du Pilet – Route de FOURQUES - 30300 BEAUCAIRE

Sect.	N°	Nature	Lieudit	Cont. Cadastr.	N° plan	Surface emprise	Surface reliquat	(Surfaces en m <sup>2</sup> ou ca)
DH	41	Terre Vigne	Mas de lecqnes	0ha46a43ca	102	0ha02a04ca	0ha44a39ca	
					<b>TOTAL</b>	<b>0ha02a04ca</b>		

Origine de Propriété

acquisition - acte Maître BIERRY Notaire le 12 mars 1992 publié au 2<sup>ème</sup> bureau des hypothèques de NÎMES le 30 mars 1992 volume 1992P numéro 2272.

SYMADREM  
RENFORCEMENT DES DIGUES ENTRE BEAUCAIRE ET FOURQUES  
COMMUNE DE BEAUCAIRE

ANNEXE N°160

**Propriétaire réel :**

Monsieur **BOYER Jean Frédéric, exploitant agricole**  
né le 15/02/1981 à AVIGNON (84)  
Coux de Madame SOURDEAU Déborah Amélie fleur  
Marié le 18/04/2009 à BEAUCAIRE (30) sous le régime de la séparation de biens pure et simple aux termes de son contrat de mariage reçu par Maître  
EMMONAY PERRIER notaire le 9 mars 2009  
emeurant Mas des mimosas - 900 chemin de Nourrigulier - 30300 BEAUCAIRE

Sect.	N°	Nature	Lieu dit	Cont. Cadastr.	N° plan	Surface emprise	Surface reliquat	(Surfaces en m <sup>2</sup> ou ca)
D1	22	Terre	Mas de Iecques	0ha62a06ca	64	0ha09a20ca	0ha52a86ca	
D1	21	Eaux	Mas de Iecques	0ha04a51ca	65	0ha01a20ca	0ha03a31ca	
D1	18	Pré	Mas de Iecques	0ha08a86ca	66	0ha08a86ca	0	Emprise totale
				<b>TOTAL</b>		<b>0ha19a26ca</b>		

**Origine de Propriété**

acquisition - acte Maître SEMONNAY PERRIER Notaire à BEAUCAIRE le 21 avril 2011 publié au 2<sup>ème</sup> bureau des hypothèques de NÎMES le 16 juin 2011  
Volume 2011P numéro 4348.  
testation rectificative - Maître SEMONEY PERRIER Notaire à BEAUCAIRE le 22 juillet 2011 publiée au 2<sup>ème</sup> bureau des hypothèques de NÎMES le 29 juillet  
2011 volume 2011P numéro 5749.  
**rivillage de prêteur de deniers** - acte Maître SEMONAY PERRIER Notaire à BEAUCAIRE le 21 avril 2011 publié au 2<sup>ème</sup> bureau des hypothèques de NÎMES le  
5 juin 2011 volume 2011V numéro 1955.  
apprise pour ordre de la formalité initiale du 16 juin 2011 volume 2011V numéro 1955 publiée au 2<sup>ème</sup> bureau des hypothèques de NÎMES le 29 juillet 2011  
Volume 2011D numéro 9547 au profit du CRCAM DU LANGUEDOC pour un montant en principal de 400 000 Euros.

SYMADREM  
RENFORCEMENT DES DIGUES ENTRE BEAUCAIRE ET FOURQUES  
COMMUNE DE BEAUCAIRE

ANNEXE N°170

Propriétaire réel :

Monsieur CASTAN Paul  
é le 05/02/1891 à BEAUCAIRE (30)  
coux de Madame LAURENT Marie  
arié le 07/10/1919 à BEAUCAIRE (30) - sans contrat de mariage  
emeurant 42 boulevard Maréchal JOFFRE - 30300 BEAUCAIRE  
écédé le 08/03/1963 à BEAUCAIRE (30)

Madame LAURENT Marie  
ée le 12/10/1898 à BEAUCAIRE (30)  
couse de Monsieur CASTAN Paul  
emeurant 42 boulevard Maréchal JOFFRE - 30300 BEAUCAIRE  
écédée le 03/12/1982 à BEAUCAIRE (30)

Sect.	N°	Nature	Lieudit	Cont. Cadastr.	N° plan	Surface emprise	Surface reliquat	(Surfaces en m <sup>2</sup> ou ca)
DI	19	Pré	Mas de leccqs	0ha05a49ca	67	0ha03a07ca	0ha02a42ca	
DI	42	Peupleraie	Mas de leccqs	0ha06a66ca	87	0ha02a72ca	0ha03a94ca	
					<b>TOTAL</b>	<b>0ha05a79ca</b>		

Origine de Propriété

Procès-verbal de remaniement cadastral du 8 novembre 1989 publié au 2<sup>ème</sup> bureau des hypothèques de NÎMES le 9 novembre 1989 volume 4804 numéro 18  
à parcelle C 207 est devenue DI 42).



segard



SYMADREM  
CONSEIL

SYMADREM

CONSEIL



SYMADREM  
RENFORCEMENT DES DIGUES ENTRE BEAUCAIRE ET FOURQUES  
COMMUNE DE BEAUCAIRE

ANNEXE N°190

Propriétaire réel :

Monsieur CHAZALON Philippe Henri Fortune  
né le 05/06/1969 à BEAUCAIRE (30)  
époux de Madame NIQUET Christelle  
Marié le 03/08/1996 à BEAUCAIRE (30) - sans contrat de mariage  
demeurant Quartier Fanfarin - 115B impasse du Mas Malimbert - 30300 BEAUCAIRE

Sect.	N°	Nature	Lieu dit	Cont. Cadastr.	N° plan	Surface emprise	Surface reliquat	(Surfaces en m <sup>2</sup> ou ca)
BV	73	Lande	Tour Saint-Pierre	0ha36a94ca	155	0ha36a94ca	0	Emprise totale
BV	72	Terre	Tour Saint-Pierre	0ha81a38ca	156	0ha00a91ca	0ha80a14ca	
BV	71	Lande Vigne	Tour Saint-Pierre	0ha53a78ca	159	0ha00a33ca	0ha10a94ca	
					<b>TOTAL</b>	<b>0ha81a02ca</b>		

Origine de Propriété

Acquisition - acte Maître BIERRY Notaire à BEAUCAIRE le 25 janvier 2000 publié au 2<sup>ème</sup> bureau des hypothèques de NÎMES le 13 mars 2000 volume 2000P numéro 2033.



Segard



SYMADREM

SYNDICAT D'INTERCOMMUNALITE  
DES COMMUNES DE  
BEAUCAIRE, FOURQUES, NIMES, VIGNES  
ET VILLEVIEILLE

SYMADREM  
RENFORCEMENT DES DIGUES ENTRE BEAUCAIRE ET FOURQUES  
COMMUNE DE BEAUCAIRE

ANNEXE N°200

**Propriétaire réel :**

Monsieur CHIMENTI Pierre  
é le 09/12/1954 en MONTALDO UFFUGO (Italie)  
oux de Madame PAUL Jacqueline Renée

Madame PAUL Jacqueline Renée  
ée le 09/03/1963 à BEAUCAIRE (30)  
mousse de Monsieur CHIMENTI Pierre  
arié le 29/06/2000 à BEAUCAIRE (30) - sous le régime de la séparation de biens aux termes de leur contrat de mariage reçu par Maître MERCIER Notaire à  
EAUCAIRE le 16 juin 2000  
emeurant 1135 chemin de la brasserie - 30300 BEAUCAIRE

Sect.	N°	Nature	Lieudit	Cont. Cadastr.	N° plan	Surface emprise	Surface reliquat	(Surfaces en m <sup>2</sup> ou ca)
DM	37	Vigne Terre	Le ségonal du mas neuf	2ha43a79ca	6	0ha23a21ca	2ha20a58ca	Emprise totale
DM	50	Vigne Terre	Le ségonal du mas neuf	0ha52a90ca	7	0ha52a90ca	0	
				<b>TOTAL</b>		<b>0ha76a11ca</b>		

Origine de Propriété

acquisition - acte Maître MERCIER Notaire à TARASCON le 22 avril 2000 publié au 2<sup>ème</sup> bureau des hypothèques de NÎMES le 3 juillet 2000 volume 2000P  
numéro 5160.  
rivillage de Prêtreur de Deniers - acte Maître MERCIER Notaire à TARASCON le 22 avril 2000 publié au 2<sup>ème</sup> bureau des hypothèques de NÎMES les 21 juin et  
novembre 2000 volume 2000V numéro 2500 (au profit de la Banque Populaire du Midi ayant effet jusqu'au 15 avril 2017).

SYMADREM  
RENFORCEMENT DES DIGUES ENTRE BEAUCAIRE ET FOURQUES  
COMMUNE DE BEAUCAIRE

Ordre de rectificatif de la publication du volume 2000V numéro 2500 publié au 2<sup>ème</sup> bureau des hypothèques de NÎMES le 9 novembre 2000 volume 2000V numéro 4727.

ANNEXE N°220

Propriétaire réel :

**Propriétaire :** Madame COSTON Florence Yvette Juliette, étudiante  
née le 11/02/1996 à ARLES (13)

habitat  
demeurant 3 rue Jean-Paul MÉJEAN - 13200 ARLES

**Propriétaire :** Monsieur COSTON Kévin Maurice Jean-Michel, étudiant  
né le 31/07/1993 à ARLES (13)

habitat  
demeurant Campagne Juliette - 18 chemin de vegere - 30300 BEAUCAIRE

Sect.	N°	Nature	Liaudit	Cont. Cadastr.	N° plan	Surface emprise	Surface reliquat	(Surfaces en m <sup>2</sup> ou ca)
DI	17	Pré	Mas de leccques	0ha13a39ca	69	0ha06a76ca	0ha06a63ca	
				<b>TOTAL</b>		<b>0ha06a76ca</b>		

**Origine de Propriété**

Acquisition - acte Maître BUGES Notaire le 16 mai 1977 publié au 2<sup>ème</sup> bureau des hypothèques de NÎMES le 12 juillet 1977 volume 1403 numéro 2.  
Procès-verbal de remaniement cadastral du 8 novembre 1989 publié au 2<sup>ème</sup> bureau des hypothèques de NÎMES le 9 novembre 1989 volume 4804 numéro 3 (les parcelles C 233 et 237 sont devenues la parcelle DI numéro 17).  
Acquisition en nue-propriété seulement - acte Maître CAPRA Notaire le 26 mai 1997 publié au 2<sup>ème</sup> bureau des hypothèques de NÎMES le 23 juin 1997 volume 397P numéro 4618.  
Acquisition en nue-propriété seulement - acte Maître CANDELA Notaire à ARLES le 16 mai 2006 publié au 2<sup>ème</sup> bureau des hypothèques de NÎMES le 4 juillet 2006 volume 2006P numéro 5381.  
Direction de la formalité de la formalité initiale du 4 juillet 2006 volume 2006P numéro 5381 publiée au 2<sup>ème</sup> bureau des hypothèques de NÎMES le 3 octobre 2006 volume 2006D numéro 14 800.



segard



SYMADREM  
Société de conseil  
en droit et en immobilier





SYMADREM  
RENFORCEMENT DES DIGUES ENTRE BEUCAIRE ET FOURQUES  
COMMUNE DE BEUCAIRE

ANNEXE N°240

Propriétaire réel :

**Prop-indivis : Monsieur DAUMET Henri Joseph**  
é le 21/03/1916 à PARIS  
coux de Madame PISTRE Jeanne Marie Suzanne  
emeurant 87 boulevard Raspail - 75006 PARIS

**Prop-indivis : Monsieur DAUMET Pierre Paul**  
é le 23/05/1913 à PARIS  
coux en secondes noces de Madame ALVANS Y CORBERA  
emeurant Mas des Garrigues - 30300 BEUCAIRE

Sect.	N°	Nature	Lieudit	Cont. Cadastr.	N° plan	Surface emprise	Surface reliquat	(Surfaces en m <sup>2</sup> ou ca)
DL	64	Terre	Les segonaux	0ha10a05ca	23	0ha05a07ca	0ha04a98ca	
				<b>TOTAL</b>		<b>0ha05a07ca</b>		

Origine de Propriété

ux termes d'une ordonnance d'expropriation rendue par le TGI de NÎMES le 14 juin 1994 publiée au 2<sup>ème</sup> bureau des hypothèques de NÎMES le 15 juillet 1994 volume 1994P numéro 4924, la parcelle DL numéro 32 a été divisée en deux pour devenir les parcelles DL numéros 63 et 64.

SYMADREM  
RENFORCEMENT DES DIGUES ENTRE BEUCAIRE ET FOURQUES  
COMMUNE DE BEUCAIRE

ANNEXE N°260

Propriétaire réel :

**U-Propriétaire : Monsieur DAUMET Jean Philippe Georges, directeur de banque**  
é le 30/05/1951 à PARIS 15<sup>ème</sup>  
coux de Madame FOURNIER Bénédicte Marie  
arié le 14/12/1985 à NEUILLY SUR SEINE (92) sous le régime de la communauté de biens réduite aux acquêts à défaut de contrat de mariage  
emeurant 158 avenue Charles de Gaulle - 92200 NEUILLY SUR SEINE

**suffrutière : Madame PISTRE Jeanne Marie Suzanne, sans profession**  
é le 02/08/1918 à FONTAINEBLEAU (77)  
euve de Monsieur DAUMET Henri Joseph Philippe  
emeurant à 89-91 boulevard Raspail - 75006 PARIS

Sect.	N°	Nature	Lieudit	Cont. Cadastr.	N° plan	Surface emprise	Surface reliquat	(Surfaces en m <sup>2</sup> ou ca)
DK	42	Terre	Les segonaux	2ha66a03ca	28	0ha49a44ca	2ha16a59ca	
				<b>TOTAL</b>		<b>0ha49a44ca</b>		

Origine de Propriété

testation de propriété après décès - acte Maître LEVIEUX Notaire à PARIS le 21 janvier 1982 publié au 2<sup>ème</sup> bureau des hypothèques de NÎMES le 28 mai 382 volume 2784 numéro 11.  
ocès-verbal du cadastre du 8 novembre 1989 publié au 2<sup>ème</sup> bureau des hypothèques de NÎMES le 9 novembre 1989 volume 4804 numéro 18 (les parcelles 230 et D 233 sont devenues DK 42).



segard



SYMADREM

SYNDICAT DE COMMUNES

SYMADREM  
RENFORCEMENT DES DIGUES ENTRE BEAUCAIRE ET FOURQUES  
COMMUNE DE BEAUCAIRE

---

artage - acte Maître PARAGACLE Notaire à PARIS le 2 décembre 1998 publié au 2<sup>ème</sup> bureau des hypothèques de NÎMES le 19 février 2001 volume 2001P  
n<sup>o</sup> 1581.



SYMADREM  
RENFORCEMENT DES DIGUES ENTRE BEAUCAIRE ET FOURQUES  
COMMUNE DE BEAUCAIRE

ANNEXE N°270

Propriétaire réel :

Monsieur **FABRE Claude Joseph Julien, exploitant agricole**  
é le 27/12/1948 à BEAUCAIRE (30)  
oux de Madame BONHOMME Sylvette Eliette Andrée

Madame **BONHOMME Sylvette Eliette Andrée**  
ée le 11/12/1949 à BEAUCAIRE (30)  
couse de Monsieur FABRE Claude Joseph Julien  
ariés le 30/6/1973 à BEAUCAIRE (30) sous le régime de la communauté de biens réduite aux acquêts à défaut de contrat de mariage préalable à leur union  
emeurant 190 chemin Mas du Rove - 30300 BEAUCAIRE

Sect.	N°	Nature	Lieudit	Cont. Cadastr.	N° plan	Surface emprise	Surface reliquat	(Surfaces en m <sup>2</sup> ou ca)
BY	44	Verger	Mas d'albon	0ha78a10ca	148	0ha10a39ca	0ha67a71ca	
					<b>TOTAL</b>	<b>0ha10a39ca</b>		

Origine de Propriété

acquisition - acte Maître BIERRY Notaire à BEAUCAIRE le 1<sup>er</sup> mars 1993 publié au 2<sup>ème</sup> bureau des hypothèques de NÎMES le 19 avril 1993 volume 1993P  
iméro 2749.



SEGARD



SYMADREM

SYMADREM

SYMADREM  
RENFORCEMENT DES DIGUES ENTRE BEAUCAIRE ET FOURQUES  
COMMUNE DE BEAUCAIRE

ANNEXE N°280

Propriétaire réel :

Monsieur FABRE Jean Michel, agriculteur  
é le 07/03/1947 à BEAUCAIRE (30)  
Albatraire  
demeurant Mas de Rouget - 4400 route de FOURQUES - 30300 BEAUCAIRE

Sect.	N°	Nature	Lieudit	Cont. Cadast.	N° plan	Surface emprise	Surface religuet	(Surfaces en m <sup>2</sup> ou ca)
BY	58	Lande	Mas d'albon	0ha11a34ca	133	0ha01a40ca	0ha11a18ca	
					<b>TOTAL</b>	<b>0ha01a40ca</b>		

Origine de Propriété

acquisition - acte Maître BUGES Notaire le 22 avril 1969 publié au 2<sup>ème</sup> bureau des hypothèques de NÎMES le 12 mai 1969 volume 36 numéro 340.  
procès-verbal de remaniement cadastral du 29 juin 1990 publié au 2<sup>ème</sup> bureau des hypothèques de NÎMES le 3 juillet 1990 volume 1990P numéro 4919  
la parcelle A 888 est devenue la parcelle BY 58).



segard



SYMADREM

MAÎTRE D'ŒUVRE

SYMADREM  
RENFORCEMENT DES DIGUES ENTRE BEUCAIRE ET FOURQUES  
COMMUNE DE BEUCAIRE

ANNEXE N°290

**Propriétaire réel :**

Monsieur GALLON Patrick Jacques Joseph, commerçant  
é le 28/02/1956 à NÎMES (30)  
Ivorcé de Madame FEOUGIER Chantal Jeanne

Madame FEOUGIER Chantal Jeanne, sans profession  
née le 12/12/1957 à ARLES (13)  
Ivorcée de Monsieur GALLON Patrick Jacques Joseph  
demeurant Mas du Grand Saujan - 7797 route de FOURQUES- 30300 BEUCAIRE

Sect.	N°	Nature	Lieudit	Cont. Cadastr.	N° plan	Surface emprise	Surface reliquat	(Surfaces en m <sup>2</sup> ou ca)
DK	46	Terre	Saujan	0ha68a55ca	31	0ha29a30ca	0ha39a25ca	
DK	82	Terre	Saujan	0ha76a94ca	34	0ha01a17ca	0ha50a11ca	Écart cadastre : 430
DK	82				35	0ha29a96ca		
				<b>TOTAL</b>		<b>0ha60a43ca</b>		

Origine de Propriété

acquisition - acte Maître MERCIER Notaire le 16 janvier 1990 publié au 2<sup>ème</sup> bureau des hypothèques de NÎMES les 8 octobre 1990 et 2 avril 1991 volume 390P numéro 7291 et 7292.

hypothèque légale - Trésor public ARLES du 17 juillet 2006 publié au 2<sup>ème</sup> bureau des hypothèques de NÎMES le 19 juillet 2006 volume 2006V numéro 2499.  
ordre de rectificatif Valant reprise pour ordre de la formalité initiale du 19 juillet 2006 volume 2006V numéro 2499.



segard



SYMADREM

SYMADREM  
RENFORCEMENT DES DIGUES ENTRE BEAUCAIRE ET FOURQUES  
COMMUNE DE BEAUCAIRE

ANNEXE N°300

**Propriétaire réel :**

Monsieur GALLON Pierre René  
né le 02/05/1933 à BEAUCAIRE (30)  
époux de Madame NAVARRO Maryse  
décédé le 07/06/2013 à ARLES (13)

f

Madame NAVARRO Maryse  
née le 27/10/1939 à TARASCON (13)  
épouse de GALLON Pierre René  
demeurant 5 rue Roger DELAGNES - 13460 SAINTES-MARIES-DE-LA-MER

Sect.	N°	Nature	Lieu-dit	Cont. Cadastr.	N° plan	Surface emprise	Surface reliquat	(Surfaces en m <sup>2</sup> ou ca)
DK	45	Terre	Saujan	1ha89a57ca	29	0ha00a84ca	1ha88a73ca	
DH	13	Peupleraie	Mas de ranguy	0ha10a03ca	117	0ha02a17ca	0ha07a86ca	
					<b>TOTAL</b>	<b>0ha03a01ca</b>		

Origine de Propriété

1 ce qui concerne la parcelle DK numéro 45 :  
testation de propriété après décès - acte Maître MERCIER Notaire le 16 janvier 1990 publié au 2<sup>ème</sup> bureau des hypothèques de NÎMES le 12 mars 1990  
volume 1990P numéro 1991.

1 ce qui concerne la parcelle DH numéro 13 :  
procès-verbal du cadastre du 8 Novembre 1989 publié au 2<sup>ème</sup> bureau des hypothèques de NÎMES le 9 Novembre 1989 volume 4804 numéro 18.



Segard



SYMADREM

2008



SYMADREM  
RENFORCEMENT DES DIGUES ENTRE BEAUCAIRE ET FOURQUES  
COMMUNE DE BEAUCAIRE

---

acquisition - acte Maître Jean de BRUNIS et Maître JOUVE Notaires le 28 juin 1968 publié au 2<sup>ème</sup> bureau des hypothèques de NIMES le 7 août 1968 volume  
3 numéro 401.



CONSEIL EN GESTION  
D'ENTREPRISE  
SYMADREM  
Société Coopérative de Droit  
Légitimé par l'Etat le 10/07/2004

SYMADREM  
RENFORCEMENT DES DIGUES ENTRE BEAUCAIRE ET FOURQUES  
COMMUNE DE BEAUCAIRE

ANNEXE N°310

Propriétaire réel :

Monsieur GALLON Pierre René  
é le 02/05/1933 à BEAUCAIRE (30)  
oux de Madame NAVARRO Marlyse  
écédé le 07/06/2013 à ARLES (13)  
emeurant 5 rue Roger DELAGNES - 13460 SAINTES-MARIES-DE-LA-MER

Sect.	N°	Nature	Lieudit	Cont. Cadastr.	N° plan	Surface emprise	Surface reliquat	(Surfaces en m <sup>2</sup> ou ca)
DK	84	Terre	Saujan	5ha86a79ca	36	2ha02a01ca	2ha36a70ca	
DK	84	Terre	Saujan	1ha70a89ca	37	1ha70a89ca		
DK	50	Eaux	Saujan	0ha05a00ca	39	0ha02a34ca	0ha01a42ca	
DK	50	Eaux	Saujan	0ha02a03ca	40	0ha02a03ca		
DK	74	Terre	Saujan	2ha42a11ca	41	2ha42a11ca		
DK	74	Terre	Saujan	0ha55a56ca	42	0ha55a56ca	0ha78a08ca	
DK	74	Terre	Saujan	3ha75a75ca	42	0ha55a56ca		
				<b>TOTAL</b>		<b>06ha74a94ca</b>		

**Origine de Propriété**

testation de propriété après décès - Maître MERCIER Notaire le 16 janvier 1990 publié au 2<sup>ème</sup> bureau des hypothèques de NÎMES le 12 mars 1990 volume 990P numéro 1991.  
 artage - acte Maître MERCIER Notaire les 16 janvier et 2 mars 1990 publié au 2<sup>ème</sup> bureau des hypothèques de NÎMES les 8 octobre 1990 et 2 avril 1991 volume 1991P numéro 7293.  
 ail - acte Maître CARRE Notaire à UZÈS le 15 février 2002 publié au 2<sup>ème</sup> bureau des hypothèques de NÎMES le 20 mars 2002 volume 2002P numéro 2149.  
 testation rectificative valant reprise pour ordre de la formalité initiale du 20 mars 2002 volume 2002P numéro 2149 - Maître CARRE Notaire à UZÈS du 3 septembre 2002 publiée au 2<sup>ème</sup> bureau des hypothèques de NÎMES le 4 octobre 2002 volume 2002P numéro 7502.  
 venant à bail rural à long terme - acte Maître CARRE Notaire à UZÈS (30) le 16 décembre 2010 publié au 2<sup>ème</sup> bureau des hypothèques de NÎMES le 5 janvier 2011 volume 2011P numéro 647.



segard



SYMADREM

SYMADREM  
 RENFORCEMENT DES DIGUES ENTRE BEUCAIRE ET FOURQUES  
 COMMUNE DE BEUCAIRE

ANNEXE N°320

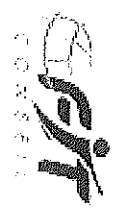
Propriétaire réel :

**roupement Foncier Agricole de Forton**  
 REN 378965107  
 hâteau des Tournelles - 4294 route de SAINT-GILLES - 30300 BEUCAIRE

Sect.	N°	Nature	Lieudit	Cont. Cadast.	N° plan	Surface emprise	Surface reliquat	(Surfaces en m <sup>2</sup> ou ca)
DI	43	Lande	Mas de Iecques	0ha04a23ca	90	0ha01a36ca	0ha02a87ca	
DI	47	Lande	Mas de Iecques	0ha02a55ca	92	0ha00a32ca	0ha02a23ca	
				<b>TOTAL</b>		<b>0ha01a68ca</b>		

Origine de Propriété

port - acte Maître RAVANNAS Notaire associé le 11 juillet 1990 publié au 2<sup>ème</sup> bureau des hypothèques de NÎMES les 22 janvier et 8 juillet 1991 volume 1991P  
 testation rectificative - Maître RAVANNAS Notaire associé le 2 juillet 1991 publiée au 2<sup>ème</sup> bureau des hypothèques de NÎMES le 8 juillet 1991 volume 1991P  
 numéro 4589.



SYMADREM  
 SYMADREM

SYMADREM  
RENFORCEMENT DES DIGUES ENTRE BEAUCAIRE ET FOURQUES  
COMMUNE DE BEAUCAIRE

ANNEXE N°330

Propriétaire réel :

Société Civile Agricole du Grand Milord  
REN 392845822  
405 chemin de la Milorde - 30300 BEAUCAIRE

Sect.	N°	Nature	Lieu/dit	Cont. Cadastr.	N° plan	Surface emprise	Surface reliquat	(Surfaces en m <sup>2</sup> ou ca)
DH	57	Eaux	Mas de ranguy	0ha00a73ca	112	0ha00a08ca	0ha00a65ca	
					<b>TOTAL</b>	<b>0ha00a08ca</b>		

Origine de Propriété

Report - acte Maître RAVANAS Notaire associé le 11 juillet 1990 publié au 2<sup>ème</sup> bureau des hypothèques de NÎMES les 22 janvier et 8 juillet 1991 volume 391P numéro 536.  
testation rectificative - Maître RAVANAS Notaire associé le 2 juillet 1991 publiée au 2<sup>ème</sup> bureau des hypothèques de NÎMES le 8 juillet 1991 volume 1991P numéro 4589.



SYMADREM  
Société Civile Agricole  
405 Chemin de la Milorde  
30300 Beaucaire



SYMADREM  
RENFORCEMENT DES DIGUES ENTRE BEAUCAIRE ET FOURQUES  
COMMUNE DE BEAUCAIRE

Origine de Propriété

acquisition - acte Maître BIERRY Notaire à BEAUCAIRE le 24 avril 2002 publié au 2<sup>ème</sup> bureau des hypothèques de NÎMES le 24 juin 2002 volume 2002P  
numéro 4669.

rivillage de prêteur de deniers - acte Maître BIERRY Notaire à BEAUCAIRE le 24 avril 2002 publié au 2<sup>ème</sup> bureau des hypothèques de NÎMES le 24 juin 2002  
volume 2002V numéro 2347 au profit de la Banque Populaire du Midi pour un montant en principal de 53 357,16 Euros ayant effet jusqu'au 5 avril 2024.

SYMADREM  
RENFORCEMENT DES DIGUES ENTRE BEAUCAIRE ET FOURQUES  
COMMUNE DE BEAUCAIRE

ANNEXE N°360

Propriétaire réel :

Groupement Foncier Agricole dénommé "Patience du Grand Belleval"  
REN 750790842  
chez Sandrine GALLON - Grand Mas de Belleval - 30300 BEAUCAIRE

Sect.	N°	Nature	Lieudit	Cont. Cadastr.	N° plan	Surface emprise	Surface reliquat	(Surfaces en m <sup>2</sup> ou ca)
DK	95	Terre	Petit saujan	1ha19a69ca	25	0ha27a30ca	0ha92a39ca	
					<b>TOTAL</b>	<b>0ha27a30ca</b>		

Origine de Propriété

Etat GFA Patience du Grand Belleval - Maître CARRE Notaire à UZÈS le 21 mars 2012 publié au 2<sup>ème</sup> bureau des hypothèques de NÎMES le 18 avril 2012  
volume 2012P numéro 3363.  
ail rural à long terme - acte Maître CARRE Notaire à UZES le 21 mars 2012 publié au 2<sup>ème</sup> bureau des hypothèques de NÎMES le 18 avril 2012 volume 2012P  
numéro 3364.  
testation rectificative valant reprise pour ordre de la formalité initiale du 18 avril 2012 volume 2012P numéro 3364 - Maître VIDAL Notaire à UZÈS le  
août 2012 publié au 2<sup>ème</sup> bureau des hypothèques de NÎMES le 7 août 2012 volume 2012P numéro 6562.



Segard



SYMADREM  
SYNDICAT DE PROPRIETAIRES  
DES PROPRIETAIRES  
DES PROPRIETAIRES  
DES PROPRIETAIRES

SYMADREM  
RENFORCEMENT DES DIGUES ENTRE BEUCAIRE ET FOURQUES  
COMMUNE DE BEUCAIRE

ANNEXE N°370

**Propriétaire réel :**

Madame **PIROTTE Elisabeth Michelle Edmonde Francine**, avocate  
née le 04/12/1963 à LILLE (59)  
veuve de Monsieur DURAND Emmanuel Philippe Joseph Marie  
datée le 05/09/1991 à NÎMES (30) sous le régime de la séparation de biens aux termes de son contrat de mariage reçu par Maître DUGAS Notaire à NÎMES  
le 05 juillet 1991  
demeurant 30 rue Émile JAMAIS - 30900 NÎMES

Sect.	N°	Nature	Lieu-dit	Cont. Cadastr.	N° plan	Surface emprise	Surface reliquat	(Surfaces en m <sup>2</sup> ou ca)
DI	83	Peupleraie Terre	Mas de Iecques	1ha74a04ca	51	0ha56a94ca	1ha17a10ca	Emprise totale Emprise totale
DI	81	Peupleraie	Mas de Iecques	0ha41a63ca	57	0ha41a63ca	0	
DI	28	Sol	Mas de Iecques	0ha00a30ca	58	0ha00a30ca	0	
DI	79	Peupleraie	Mas de Iecques	0ha60a13ca	59	0ha05a07ca	0ha55a06ca	
DI	77	Taillis	Mas de Iecques	0ha18a76ca	74	0ha04a10ca	0ha14a66ca	
DI	75	Peupleraie	Mas de Iecques	0ha25a08ca	82	0ha04a78ca	0ha20a30ca	
				<b>TOTAL</b>		<b>1ha28a82ca</b>		

**Origine de Propriété**

acquisition - acte Maître THIBAUD Notaire le 23 avril 1992 publié au 2<sup>ème</sup> bureau des hypothèques de NÎMES le 9 juin 1992 volume 1992P numéro 3957.  
aux termes d'un acte reçu par Maître BARTOLOTTI Notaire associé le 20 septembre 2001 publié au 2<sup>ème</sup> bureau des hypothèques de NÎMES le 19 octobre  
2001 volume 2001P numéro 8484, la parcelle DI numéro 23 a été divisée en DI 79 et DI 80, la parcelle DI numéro 29 a été divisée en DI numéro 81 et DI  
numéro 82, numéro 8484, la parcelle DI numéro 27 a été divisée en DI 79 et DI 80, la parcelle DI Numéro 29 a été divisée en DI numéro 81 et DI numéro 82,  
parcelle DI numéro 30 a été divisée en DI 83 et DI 84, la parcelle DI numéro 69 a été divisée en DI numéro 75 et numéro 76, la parcelle DI numéro 70 a été  
visée en DI numéro 77 et numéro 78.



segard



SYMADREM



SYMADREM  
RENFORCEMENT DES DIGUES ENTRE BEAUCAIRE ET FOURQUES  
COMMUNE DE BEAUCAIRE

ANNEXE N°380

**propriétaire réel :**

**rop indivis :** Mademoiselle REYES Aurore Gipsy, sans profession  
concurrency d'1/4 indivis  
é le 23/06/1983 à CALAIS (62)  
âlbataire  
emeurant 47 avenue Maréchal de Lattre de Tassigny - 13009 MARSEILLE

**rop indivis :** Monsieur REYES Mickaël Chango, sans profession  
concurrency d'1/4 indivis  
é le 15/11/1987 à VALENCE (26)  
âlbataire  
emeurant 47 avenue Maréchal de Lattre de Tassigny - 13009 MARSEILLE

**rop indivis :** Madame REYES Sefora Emilia, commerçante  
concurrency d'1/4 indivis  
é le 25/01/1964 à ARLES (13)  
âlbataire  
emeurant 47 avenue Maréchal de Lattre de Tassigny - 13009 MARSEILLE

**rop-indivis :** Monsieur BOUSQUET Jean Julien, commerçant  
concurrency d'1/4 indivis  
é le 31/08/1971 à MARSEILLE (13)  
joux de Madame REYES Perlita Nadia  
emeurant 47 avenue Maréchal de Lattre de Tassigny - 13009 MARSEILLE

Sect.	N°	Nature	Lieudit	Cont. Cadast.	N° plan	Surface emprise	Surface reliquat	(Surfaces en m <sup>2</sup> ou ca)
DI	11	Pré	Mas de Iecques	0ha26a98ca	78	0ha04a57ca	0ha22a41ca	
DI	10	Lande	Mas de Iecques	0ha18a85ca	79	0ha03a61ca	0ha15a24ca	
DI	9	Pré	Mas de Iecques	0ha25a34ca	80	0ha05a23ca	0ha20a11ca	
					<b>TOTAL</b>	<b>0ha13a41ca</b>		

SYMADREM  
RENFORCEMENT DES DIGUES ENTRE BEAUCAIRE ET FOURQUES  
COMMUNE DE BEAUCAIRE

Origine de Propriété

acquisition - acte Maître FERIAUD Notaire à BEAUCAIRE le 10 octobre 2006 publié au 2<sup>ème</sup> bureau des hypothèques de NÎMES le 24 novembre 2006 volume  
JOGP numéro 9452.

SYMADREM  
RENFORCEMENT DES DIGUES ENTRE BEAUCAIRE ET FOURQUES  
COMMUNE DE BEAUCAIRE

ANNEXE N°390

Propriétaire réel :

Madame ROUMIEU Marthe Augustine  
née le 27/08/1898 à BEAUCAIRE (30)  
épouse PICHON Louis Joseph  
demeurant 9 rue de la redoute - 30300 BEAUCAIRE  
décédée le 20/10/1982 à TARASCON (30)

Sect.	N°	Nature	Lieudit	Cont. Cadastr.	N° plan	Surface emprise	Surface reliquat	(Surfaces en m <sup>2</sup> ou ca)
DI	31	Peupleraie	Mas de Iecques	0ha02a45ca	61	0ha00a48ca	0ha01a97	
<b>TOTAL</b>						<b>0ha00a48ca</b>		

Origine de Propriété

- Procès-verbal de remaniement cadastral du 8 novembre 1989 publié au 2<sup>ème</sup> bureau des hypothèques de NÎMES le 9 novembre 1989 volume 4804 numéro 3.
- La parcelle C 221 est devenue la parcelle DI numéro 31.



segard



SYMADREM  
SYNDICAT COMMUNAL DE GESTION  
DES COLLECTIVITÉS  
DE LA COMMUNE DE BEAUCAIRE

SYMADREM  
RENFORCEMENT DES DIGUES ENTRE BEUCAIRE ET FOURQUES  
COMMUNE DE BEUCAIRE

ANNEXE N°400

Propriétaire réel :

Société Agricole du Mas Neuf de Saujan  
REN U15760712  
par Monsieur VALLAT Michel - 25 rue monjardin - 30000 NÎMES

Sect.	N°	Nature	Lieudit	Cont. Cadastr.	N° plan	Surface emprise	Surface reliquat	(Surfaces en m <sup>2</sup> ou ca)
DL	73	Pré	Les segonaux	0ha38a47ca	15	0ha05a45ca	0ha33a02ca	
				<b>TOTAL</b>		<b>0ha05a45ca</b>		

Origine de Propriété

ux termes d'un acte administratif du 2 novembre 1993 publié au 2<sup>ème</sup> bureau des hypothèques de NÎMES les 24 novembre et 20 décembre 1993 volume 393P numéro 7537, la parcelle DL numéro 44 a été divisée en deux pour devenir les parcelles DL numéros 72 et DL 73.  
-ocès-verbal de remaniement cadastral du 8 novembre 1989 publié au 2<sup>ème</sup> bureau des hypothèques de NÎMES le 9 novembre 1989 volume 4804 numéro 3, la parcelle D 237 est devenue la parcelle DL numéro 44.  
cquisition - acte Maître JOUVE Notaire le 3 mai 1958 publié au 2<sup>ème</sup> bureau des hypothèques de NÎMES le 13 juin 1958 volume 4541 numéro 68.

SYMADREM  
RENFORCEMENT DES DIGUES ENTRE BEAUCAIRE ET FOURQUES  
COMMUNE DE BEAUCAIRE

ANNEXE N°410

propriétaire réel :

C.I des îles

immatriculée au Registre du Commerce et des Sociétés de NÎMES sous le numéro D 344 991 773

REN 344991773

Las du Soleil - Île du Pilet - 30300 BEAUCAIRE

Sect.	N°	Nature	Lieudit	Cont. Cadastr.	N° plan	Surface emprise	Surface reliquat	(Surfaces en m <sup>2</sup> ou ca)
DK	55	Lande	Saujan	0ha01a73ca	49	0ha01a73ca	0	Emprise totale
					<b>TOTAL</b>	<b>0ha01a73ca</b>		

Origine de Propriété

acquisition - acte Maître MAUREL Notaire à ARLES le 1<sup>er</sup> avril 1988 publié au 2<sup>ème</sup> bureau des hypothèques de NÎMES le 9 juin 1988 volume 4377 numéro 16.  
constitution de servitude de passage - acte Maître BIERRY Notaire le 16 juin 1982 publié au 2<sup>ème</sup> bureau des hypothèques de NÎMES le 27 juillet 1982 volume 329 numéro 23.  
convention de servitude de passage au profit de Gaz de France - acte administratif du 3 juillet 1974 publiée au 2<sup>ème</sup> bureau des hypothèques de NÎMES le 2 juillet 1974 volume 766 numéro 15.  
procès-verbal du cadastre du 8 novembre 1989 publié au 2<sup>ème</sup> bureau des hypothèques de NÎMES le 9 novembre 1989 volume 4804 numéro 18 (D 498 avient DK 55).



SYMADREM  
RENFORCEMENT DES DIGUES ENTRE BEAUCAIRE ET FOURQUES  
COMMUNE DE BEAUCAIRE

ANNEXE N°420

**Propriétaire réel :**

Monsieur SEVE David Gérard  
é le 18/06/1975 à ROUSILLON (38)  
coux de Madame MARCO Sylvie  
arié le 29/04/2006 à PEYRAUD (07)  
emeurant île du Pilet - 5465a route de FOURQUES - 30300 BEAUCAIRE

Sect.	N°	Nature	Lieudit	Cont. Cadast.	N° plan	Surface emprise	Surface reliquat	(Surfaces en m <sup>2</sup> ou ca)
DI	46	Lande	Mas de Iecques	0ha03a37ca	91	0ha00a73ca	0ha02a64ca	
DH	19	Terre	Mas de ranguy	0ha19a91ca	107	0ha02a60ca	0ha17a31ca	
DH	17	Terre	Mas de ranguy	0ha87a84ca	109	0ha20a76ca	0ha62a00ca	
DH	17	Terre	Mas de ranguy	0ha46a41ca	116	0ha05a08ca	0ha18a52ca	
DH	16	Terre	Mas de ranguy		115	0ha27a89ca		
				<b>TOTAL</b>		<b>0ha57a06ca</b>		

Origine de Propriété

**1 ce qui concerne la parcelle DH numéro 19 :**  
acquisition - acte Maître ROSSI Notaire le 19 avril 1999 publié au 2<sup>ème</sup> bureau des hypothèques de NÎMES le 18 juin 1999 volume 1999P numéro 4553.  
ypothèque conventionnelle - acte Maître ROSSI Notaire le 19 avril 1999 au profit de la CRCAM du GARD publié le 18 juin 1999 volume 1999V numéro 2305.  
-village de Prêtreur de Deniers - acte Maître ROSSI Notaire le 19 avril 1999 au profit de la CRCAM du GARD publié les 18 juin et 13 octobre 1999 volume 399V numéro 2306.

**1 ce qui concerne les parcelles DI numéro 46, DH numéros 16, 17 :**  
acquisition - acte Maître ROSSI Notaire le 19 avril 1999 publié au 2<sup>ème</sup> bureau des hypothèques de NÎMES le 18 juin 1999 volume 1999P numéro 4553.



segard




Symadrem  
SYMADREM

SYMADREM  
RENFORCEMENT DES DIGUES ENTRE BEUCAIRE ET FOURQUES  
COMMUNE DE BEUCAIRE

---

ypothèque conventionnelle - acte Maître ROSSI Notaire le 19 avril 1999 au profit de la CRCAM du GARD publié le 18 juin 1999 volume 1999V numéro 2305.  
-vilège de Prêteur de Deniers - acte Maître ROSSI Notaire le 19 avril 1999 au profit de la CRCAM du GARD publié les 18 juin et 13 octobre 1999 volume  
399V numéro 2306.



SYMADREM  
RENFORCEMENT DES DIGUES ENTRE BEAUCAIRE ET FOURQUES  
COMMUNE DE BEAUCAIRE

ANNEXE N°430

**Propriétaire réel :**

**Prop-indivis : Monsieur SEVE David Gérard**  
é le 18/06/1975 à ROUSSILLON (38)  
époux de Madame MARCO Sylvie  
demeurant Île du Pilet - 5465A Route de FOURQUES - 30300 BEAUCAIRE

**Prop-indivis : BERLHE Monique Claude Marguerite**  
née le 06/03/1957 à AVIGNON (84)  
épouse Monsieur BOYER Alain  
mariée le 11/09/1976 à BEAUCAIRE (30) sous le régime de la communauté de biens réduite aux acquêts à défaut de contrat de mariage préalable à son mariage  
demeurant Île du Pilet - 5465A Route de FOURQUES - 30300 BEAUCAIRE

Sect.	N°	Nature	Lieudit	Cont. Cadast.	N° plan	Surface emprise	Surface reliquat	(Surfaces en m <sup>2</sup> ou ca)
DH	18	Terre	Mas de ranguy	0ha12a53ca	108	0ha02a82ca	0ha09a71ca	
				<b>TOTAL</b>		<b>0ha02a82ca</b>		

**Origine de Propriété**

acquisition - acte Maître PRIVAT Notaire le 23 décembre 1980 publié au 2<sup>ème</sup> bureau des hypothèques de NÎMES le 2 février 1981 volume 2404 numéro 5.  
cession par les Consorts BERTRAND de la 1/2 en pleine propriété à la SAFER - acte Maître VIDAL Notaire le 11 septembre 1998 publié au 2<sup>ème</sup> bureau des hypothèques de NÎMES le 23 novembre 1998 volume 1998P numéro 8485.  
acquisition par SEVE David Gérard de la 1/2 en pleine propriété de la SAFER - acte Maître ROSSI Notaire le 19 avril 1999 publié au 2<sup>ème</sup> bureau des hypothèques de NÎMES le 18 juin 1999 volume 1999P numéro 4553.  
procès-verbal du cadastre du 8 novembre 1989 publié au 2<sup>ème</sup> bureau des hypothèques de NÎMES le 9 novembre 1989 volume 4804 numéro 18 (la parcelle C 30 est devenue DH18).



SYMADREM  
RENFORCEMENT DES DIGUES ENTRE BEAUCAIRE ET FOURQUES  
COMMUNE DE BEAUCAIRE

---

onation-partage - acte Maître PINET Notaire le 15 avril 1997 publié au 2<sup>ème</sup> bureau des hypothèques de NÎMES les 4 juillet et 9 octobre 1997 volume 1997P  
numéro 5009 avec réserve d'usufruit au profit du survivant des donateurs.

SYMADREM  
RENFORCEMENT DES DIGUES ENTRE BEUCAIRE ET FOURQUES  
COMMUNE DE BEUCAIRE

ANNEXE N°440

Propriétaire réel :

Société Anonyme d'Habitations à Loyer Modéré UN TOIT POUR TOUS  
REN 680201365  
P 7199 - 8B avenue Georges POMPIDOU - 30914 NÎMES CEDEX

Sect.	N°	Nature	Lieudit	Cont. Cadastr.	N° plan	Surface emprise	Surface reliquat	(Surfaces en m <sup>2</sup> ou ca)
AI	118	Sol	331 avenue lech walesa	0ha07a52ca	175	0ha03a70ca	0ha03a82ca	
AI	78	Sol	La ville	0ha02a14ca	174	0ha00a52ca	0ha01a62ca	
					<b>TOTAL</b>	<b>0ha04a22ca</b>		

Origine de Propriété

change - acte Maître FERIAUD Notaire le 16 février 2011 publié au 2<sup>ème</sup> bureau des hypothèques de NÎMES le 15 avril 2011 volume 2011P numéro 2860.  
testation rectificative - Maître FERIAUD Notaire le 6 mai 2011 publiée au 2<sup>ème</sup> bureau des hypothèques de NÎMES le 13 mai 2011 volume 2011P numéro 519.



SYMADREM  
RENFORCEMENT DES DIGUES ENTRE BEAUCAIRE ET FOURQUES  
COMMUNE DE BEAUCAIRE

ANNEXE N°470

**Propriétaire réel :**

**Madame COSTEROSTE Honorine Jeanne, retraité** ⇒ 1/4 Pleine Propriété et 1/4 en usufruit  
née le 19/09/1894 à BEAUCAIRE (30)  
veuf de Monsieur TONNELIEU François  
décédée le 21/12/1961 à BEAUCAIRE (30)

**Madame TONNELIEU Rose Jeanne, sans profession** ⇒ 3/4 Pleine Propriété et 3/4 en nue-propriété  
née le 27/05/1920 à BEAUCAIRE (30)  
veuve de Monsieur CASTELLO Alberto  
mariée le 11/08/1938 à BEAUCAIRE (30) sous le régime de la communauté de biens meubles et acquis à défaut de contrat de mariage préalable à son  
mariage  
demeurant Mas de Privat - 30300 BEAUCAIRE  
décédée le 28/11/2008 à SAINT-GENIS-LAVAL (69)

Sect.	N°	Nature	Lieudit	Cont. Cadastr.	N° plan	Surface emprise	Surface reliquat	(Surfaces en m <sup>2</sup> ou ca)
DI	20	Pré	Mas de leccques	0ha05a30ca	68	0ha00a06ca	0ha05a24ca	Emprise totale
DI	15	Pré	Mas de leccques	0ha27a78ca	76	0ha27a78ca	0	
<b>TOTAL</b>						<b>0ha27a84ca</b>		

**Origine de Propriété**

**origine de Propriété antérieure au 1<sup>er</sup> janvier 1964**  
testation de propriété après décès - acte Maître BIERRY Notaire le 23 février 1962 publié au 2<sup>ème</sup> bureau des hypothèques de NÎMES le 15 mars 1962  
Volume 5380 numéro 3.  
procès-verbal de remaniement cadastral du 8 novembre 1989 publié au 2<sup>ème</sup> bureau des hypothèques de NÎMES le 9 novembre 1989 volume 4804 numéro  
3 (la parcelle C 234 est devenue DI 20 et C 240 est devenue DI 15).



SEGARD



SYMADREM

0344 20 00 00